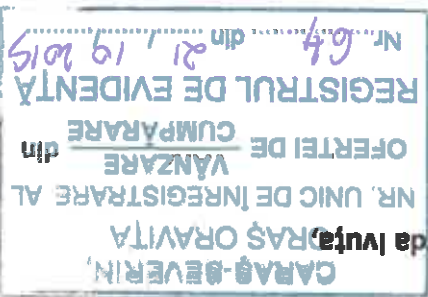


OFERTA DE VÂNZARE TEREN

Subsemnatul/Subsemnata ¹⁾ Cotești Iosif,

și Ciulin Floarea,

prin împuternicitul Bănuți Eugen-Alexandru,



1) Se completează numele și prenumele proprietarului terenului.

vând teren agricol situat în extravilan, în suprafață de 0,14 (ha), la preț de 1900 (lei)

comienouăsuțelei²⁾

2) Se va completa în cifre și litere.

Condițiile de vânzare sunt următoarele: Legea 17/2014

Date privind identificarea terenului

Categorie de folosință ³⁾	Obs.	Informații privind amplasamentul terenului						
		Orașul/Comuna/Județul (*)	Suprafața (ha) (*)	Număr cadastral (**)	Număr de carte funciară (**)	Număr tară/lot (**)	Număr parcelă (**)	Categoria de folosință ³⁾
Se completează de către vânzător		Sat Rachitova	0,14	37871	37871	44	26	Arabil
Verificat primărie ⁴⁾		X	X	X	X	X	X	X

3) Se completează categoria de folosință a terenurilor agricole situate în extravilan productive, care sunt: arabile, viile, livezile, pepinierele viticole, pomicele, plantațiile de hamei și duzi, pășunile, fânețele, seretele, solarele, răsadnițele și altele asemenea, cele cu vegetație forestieră, dacă nu fac parte din amenajările piscicole și de îmbunătățiri funciare, drumurile tehnologice și de exploatare agricolă, platformele și spațiile de depozitare care servesc nevoilor producției agricole și terenurile neproductive care pot fi amenajate și folosite pentru producția agricolă.

4) Se completează cu "X" rubricile în care informațiile pot fi comparate cu datele din Registrul agricol, evidențele fiscale, evidențele de stare civilă, altele asemenea.

OFERTA DE VÂNZARE TEREN

Subsemnatul/Subsemnata ¹⁾, Coteți Iosif,

și Ciulin Floarea

, prin împuternicită Purda Ivuța,

prin împuternicitul Bănuți Eugen-Alexandru,

1) Se completează numele și prenumele proprietarului terenului.

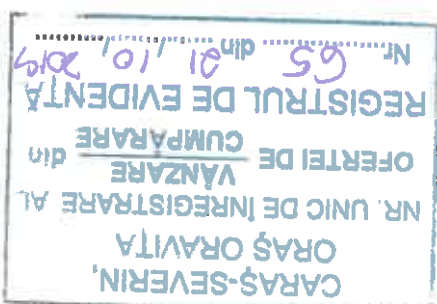
vând teren agricol situat în extravilan, în suprafață de 0,65 (ha), la prețului de 8790 (lei)

optimizându-se tenoșezăceli²⁾

2) Se va completa în cifre și litere.

Condițiile de vânzare sunt următoarele: Legea 17/2014

Date privind identificarea terenului



Specificare	Informații privind amplasamentul terenului						
	Orășul/Comuna/Județul (*)	Suprafața (ha) (**)	Număr cadastral (**)	Număr de carte funciară (**)	Număr tarla/lot (**)	Număr parcelă (**)	Categoria de folosință ³⁾
Se completează de către vânzător	Sat Rachitova	0,65	37867	37867	36	10	Arabil
Verificat ⁴⁾	X	X	X	X	X	X	X

3) Se completează categoria de folosință a terenurilor agricole situate în extravilan productive, care sunt: arabile, viile, livezile, pepinierele viticole, pomicele, plantațiile de hamei și duzi, pășuni, fânețe, serele, solarele, răsadnițele și altele asemenea, cele cu vegetație forestieră, dacă nu fac parte din amenajările silvice, pășuni împădurite, cele ocupate cu construcții și instalații agrotehnice, amenajările piscicole și de îmbunătățiri funciare, drumurile tehnologice și de exploatare agricolă, platformele și spațiile de depozitare care servesc nevoilor producției agricole și terenurile neproductive care pot fi amenajate și folosite pentru producția agricolă.

4) Se completează cu "X" rubricile în care informațiile pot fi comparate cu datele din Registrul agricol, evidențele fiscale, evidențele de stare civilă, altele asemenea.

OFERTA DE VÂNZARE TEREN

Subsemnatul/Subsemnata ¹⁾, Coteți Iosif,

și Ciulin Floarea,

, prin împuternicită Purda Ivuța,

prin împuternicitul Bănuți Eugen-Alexandru,

1) Se completează numele și prenumele proprietarului terenului.


vând teren agricol situat în extravilan, în suprafață de 0,59(ha), la prețului de 7980 (lei)

șaptemii nouă sute optzeci și doi²⁾

2) Se va completa în cifre și litere.

Condițiile de vânzare sunt următoarele: Legea 17/2014

Date privind identificarea terenului



Specificare	Informații privind amplasamentul terenului							Verificat primărie ⁴⁾
	Orăș/Comunal/Județul (*)	Suprafața (ha) (**)	Număr cadastral (**)	Număr de carte funciară (**)	Număr tarla/lot (**)	Număr parcela (**)	Categoria de folosință ³⁾	
Se completează de către vânzător	Sat Rachitova	0,59	37868	37868	33	11	Arabil	
								X
								X
								X
								X
								X
								X

3) Se completează categoria de folosință a terenurilor agricole situate în extravilan productive, care sunt: arabile, viile, livezile, pepinierile viticole, pomicole, plantațiile de hamei și duzi, pășunile, fânețele, serele, solarele, răsadnițele și altele asemenea, cele cu vegetație forestieră, dacă nu fac parte din amenajamentele silvice, pășunile împădurite, cele ocupate cu construcții și instalații agrozootehnice, amenajările piscicole și de îmbunătățiri funciare, drumurile tehnologice și de exploatare agricolă, platformele și spațiile de depozitare care servesc nevoilor producției agricole și terenurile neproductive care pot fi amenajate și folosite pentru producția agricolă.

4) Se completează cu "X" rubricile în care informațiile pot fi comparate cu datele din Registrul agricol, evidențele fiscale, evidențele de stare civilă, altele asemenea.

- Formular pentru persoane fizice -

OFERTA DE VÂNZARE TEREN

1) Subsemnatul/Subsemnata, Cotești Iosif, C.N.R. 1411016112530, având adresa de domiciliu în Com. Tiverniu Mare, Sat Tiverniu Mic, nr. 191, Județul, sectorul Caras-Severin, comunicare în mod scris, prin e-mail și prin Curier Postal, și Ciulin Floarea, C.N.P. 2450210113676, având adresa de domiciliu în Mun. Reșița, str. Bld. Alexandru Ioan Cuza, nr. 34, sc. 2, ap. 17, Județul, sectorul Caras-Severin, codul postal - tel - prin imputernicita Parda Ivuța, din cod numeric personal 255109113676, domiciliat în Mun. Reșița, str. Bld. Republicii, nr. 2A, sc. 2, Et. 4, Ap. 20, jud. Caras-Severin conform Proculi autentificata sub nr. 2859/29.11.2017 la B.N. Camăra Cornelia-Elena, prin imputernicita Bănuși Eugen-Alexandru, cu cod numeric personal 151120113689, domiciliat în Mun. Reșița, str. Libertății nr. 23, Jud. Caras-Severin conform Proculi autentificata sub nr. 2855/19.11.2018 la B.N. Camăra Cornelia-Elena.

1) Se completează numele și prenumele proprietarului terenului.


vând teren agricol situat în extravilan, în suprafața de 0,29 (ha), la prețul de 3917 (lei)

treimilinouăsutășaptezecel2)

2) Se va completa în cifre și litere.

Condițiile de vânzare sunt următoarele: Legea 17/2014

Date privind identificarea terenului



Obs.	Categorie de folosință ³⁾	Informații privind amplasamentul terenului						Verificat primarie ⁴⁾
		Orășul/Comuna/Județul (*)	Suprafața (ha) (*)	Număr cadastral (**)	Număr de funciara (**)	Număr tarla/lot (**)	Număr parcea (**)	
	Arabil	Sat Rachitova	0,29	37872	37872	11	4	X
		Orăș Oravița						X
		Caras-Severin						X

3) Se completează categoria de folosință a terenurilor agricole situate în extravilan productive, care sunt: arabile, vile, livezile, pepinierele viticole, pomicole, plantațiile de hamei și duzi, pășunile, fânețele, serele, solarile, răsădnicile și altele asemenea, cele cu vegetație forestieră, dacă nu fac parte din amenajamentele silvice, pășunile împădurite, cele ocupate cu construcții și instalații agrozootehnice, amenajările piscicole și de îmbunătățiri funciare, drumurile tehnologice și de exploatare agricolă, platformele și spațiile de depozitare care servesc nevoilor producției agricole și terenurile neproductive care pot fi amenajate și folosite pentru producția agricolă.

4) Se completează cu "X" rubricile în care informațiile pot fi comparate cu datele din Registrul agricol, evidențele fiscale, evidențele de stare civilă, altele asemenea.

OFERTA DE VÂNZARE TEREN

Subsemnatul/Subsemnata¹⁾ Stan Gheorghe-Trifu


, prin împuternicit Bănuți Eugen-Alexandru,

¹⁾ Se completează numele și prenumele proprietarului terenului vând teren agricol situat în extravilan, în suprafață de 0,58 (ha), la preț de 6896 (lei)

²⁾ Se va completa în cifre și litere.

Condițiile de vânzare sunt următoarele:

Date privind identificarea terenului



Categorie de folosință ³⁾	Obs.	Informații privind amplasamentul terenului						
		Orăștii/Comuna/Județul (*)	Suprafața (ha) (*)	Număr cadastral (**)	Număr carte funciara (**)	Număr tarha/lot (**)	Număr parcelă (**)	folosință ³⁾ (**)
Se completează de către vânzător		Orăștii Orașului, Oravița, sat Rachitova, Caras-Severin	0,58	37852	37852	202	3588/12	Arabili
Verificat primărie ⁴⁾		X	X	X	X	X	X	X

³⁾ Se completează categoria de folosință a terenurilor agricole situate în extravilan productive, care sunt: arabile, viile, livezile, pepinierile viticole, pomicole, plantațiile de hamei și duzi, pășunile, fânețele, sercele, solarile, răsadnițele și altele asemenea, cele cu vegetație forestieră, dacă nu fac parte din amenajamentele silvice, pășunile împădurite, cele ocupate cu construcții și instalații agrotehnice, amenajările piscicole și de îmbunătățiri funciare, drumurile tehnologice și de exploatare agricolă, platformele și spațiile de depozitare care servesc nevoilor producției agricole și terenurile neproductive care pot fi amenajate și folosite pentru producția agricolă.

⁴⁾ Se completează cu "X" rubricile în care informațiile pot fi comparate cu datele din Registrul agricol, evidențele fiscale, evidențele de stare civilă, altele asemenea.

Cunoscând că falsul în declarații se pedepsește conform Legii nr. 286/2009 privind Codul penal, cu modificările și completările ulterioare, declar că datele sunt reale, corecte și complete.

Vânzător/Împuternicit, Stan Gheorghe-Trifu prin

Împuternicit Bănuți Eugen-Alexandru
(numele și prenumele în clar)

Semnătura

Data

20.10.2019

NOTE: - Câmpurile notate cu (*) sunt obligatorii de completat
- Câmpurile notate cu (**) se completează în cazul în care sunt cunoscute informațiile.

NOTE: - Câmpurile notate cu (*) sunt obligatoriu de completat.
 - Câmpurile notate cu (**) se completează în cazul în care sunt cunoscute informațiile.

Vânzător/Impuțermicit, Ionescu Gheorgh-Aurel prin
 Impuțermicit Bănuți Eugen-Alexandru
 (numele și prenumele în clar)
 Semnătura

Data

21.10.2019

Cunoscând că falsul în declarații se pedepsește conform Legii nr. 286/2009 privind Codul penal, cu modificările și completările ulterioare, declar că datele sunt reale, corecte și complete.

4) Se completează cu "X" rubricile în care informațiile pot fi comparate cu datele din Registrul agricol, evidențele fiscale, evidențele de stare civilă, altele asemenea.

3) Se completează categoria de folosință a terenurilor agricole situate în extravilan productive, care sunt: arabile, viile, livezile, pepinierele viticole, pomicele, plantațiile de hamei și duzi, pășunile, fânețele, serale, solarele, răsadnițele și altele asemenea, cele cu vegetație forestieră, dacă nu fac parte din amenajamentele silvice, pășunile împădurite, cele ocupate cu construcții și instalații agrozootehnice, amenajările piscicole și de îmbunătățiri funciare, drumurile tehnologice și de exploatare agricolă, platformele și spațiile de depozitare care servesc nevoilor producției agricole și terenurile neproductive care pot fi amenajate și folosite pentru producția agricolă.

Obs.	Categorie de folosință ³⁾	Informații privind amplasamentul terenului						Verificat primărie ⁴⁾
		Orășul/Comuna/Județul (*)	Suprafața (ha) (*)	Număr cadastral (**)	Număr de carte funciară (**)	Număr tarahot (**)	Număr parcelă (**)	
		Orășul/Comuna/Județul (*)	Suprafața (ha) (*)	Număr cadastral (**)	Număr de carte funciară (**)	Număr tarahot (**)	Număr parcelă (**)	X
			1,09	37835	37835	52	6,11	X
								X
								X
								X
								X

CARAG-SEVERIN,
 ORAȘ ORAVITA
 NR UNIC DE ÎNREGISTRARE AL
 VÂNZĂRII
 OFERTEI DE CUMPARARE
 din
 REGISTRUL DE EVIDENȚĂ
 Nr. 69 din 21.10.2019

Date privind identificarea terenului

Condițiile de vânzare sunt următoarele:

2) Se va completa în cifre și litere.

optim în nouă sute cincizeci²⁾

vând teren agricol situat în extravilan, în suprafață de 1,09 (ha), la preț de 8950 (lei)

, prin impuțermicit Bănuți Eugen-Alexandru,

Subsemnatul/Subsemnata¹⁾ Ionescu Gheorgh-Aurel

OFERTA DE VÂNZARE TEREN

2798

NOTE: - Câmpurile notate cu (*) sunt obligatorii de completat. - Câmpurile notate cu (**) se completează în cazul în care sunt cunoscute informațiile.

Vânzător/Imputermit, Ionescu Gheorghe-Aurel prin
Imputermit Bănuți Eugen-Alexandru

(numele și prenumele în clar)
Semnătura

Data 29.10.2019

4) Se completează cu "X" rubricile în care informațiile pot fi comparate cu datele din Registrul agricol, evidențele fiscale, evidențele de stare civilă, alte asemenea.

3) Se completează categoria de folosință a terenurilor agricole situate în extravilan productive, care sunt: arabile, viile, livezile, pepinierele viticole, pomicole, plantările de hamei și duzi, pășunile, fânețele, serere, solarile, răsadnițele și altele asemenea, cele cu vegetație forestieră, dacă nu fac parte din amenajamentele silvice, pășunile împădurite, cele ocupate cu construcții și instalații agrozootehnice, amenajările piscicole și de îmbunătățiri funciare, drumurile tehnologice și de exploatare agricolă, platformele și spațiile de depozitare care servesc nevoilor producției agricole și terenurile neproductive care pot fi amenajate și folosite pentru producția agricolă.

Categorie de folosință ³⁾	Obs.	Informații privind amplasamentul terenului						
		Comună/Județul (*)	Suprafața (ha) (*)	Număr cadastral (**)	Număr de carte funciară (**)	Număr tarla/lot (**)	Număr parcelă (**)	Verificat primărie ⁴⁾
Fâneață		Orășul, Oraș Oraș, sat Rachitova, Caras-Severin	0,58	37836	37836	55	4	X
								X

1) Se completează numele și prenumele proprietarului terenului
vând teren agricol situat în extravilan, în suprafață de 0,58 (ha), la preț de 4760 (lei)
CĂRĂȘ-SEVERIN, ORĂȘ ORAVITĂ
NR. UNIC DE ÎNREGISTRARE AL
OFERTEI DE VÂNZARE
DIN
REGISTRUL DE EVIDENȚĂ
Nr. 470 din 29.10.2019

2) Se va completa în cifre și litere.
Condițiile de vânzare sunt următoarele:

Date privind identificarea terenului

OFERTA DE VÂNZARE TEREN

Subsemnatul/Subsemnata¹⁾ Ionescu Gheorghe-Aurel

, prin imputermit Bănuți Eugen-Alexandru,

- Formular pentru persoane fizice -

ANEXA Nr. 1B
la normele metodologice

2739

NOTE: - Câmpurile notate cu (*) sunt obligatoriu de completat.
 - Câmpurile notate cu (**) se completează în cazul în care sunt cunoscute informațiile.

Data: 21.10.2019


Semnătura: [Signature]

Vânzător/Imputernicit, Ionescu Gheorghe-Aurel prin
 Imputernicit Bănuți Eugen-Alexandru
 (numele și prenumele în clar)

Cunoscând că falsul în declarații se pedepsește conform Legii nr. 286/2009 privind Codul penal, cu modificările și completările ulterioare, declar că datele sunt reale, corecte și complete.

3) Se completează categoria de folosință a terenurilor agricole situate în extravilan productive, care sunt: arabile, viile, livezile, pepinierele viticole, pomicole, plantațiile de hamei și duzi, pășunile, fânețele, serere, solarele, răsadnițele și altele asemenea, cele cu vegetație forestieră, dacă nu fac parte din amenajamentele silvice, pășunile împădurite, cele ocupate cu construcții și instalații agrozootehnice, amenajările piscicole și de îmbunătățiri funciare, drumurile tehnologice și de exploatare agricolă, platformele și spațiile de depozitare care servesc nevoilor producției agricole și terenurile neproductive care pot fi amenajate și folosite pentru producția agricolă.

Specificare	Orășul/Comuna/Județul (*)	Suprafața (ha) (*)	Număr cadastral (**)	Număr de carte funciară (**)	Informații privind amplasamentul terenului			Verificat primărie ⁽⁴⁾
					Număr tarla/lot (**)	Număr parcelă (**)	Categorie de folosință ⁽³⁾ (**)	
Se completează de către vânzător	Orăș Oravița, sat Rachitova, Caras-Severin	1,16	37847	37847	65	73	X	X
							X	X



Date privind identificarea terenului

Condițiile de vânzare sunt următoarele:

2) Se va completa în cifre și litere.

3) nouămilciusutelei⁽²⁾

1) Se completează numele și prenumele proprietarului terenului vând teren agricol situat în extravilan, în suprafață de 1,16 (ha), la preț de 9500 (lei)

, prin imputernicit Bănuți Eugen-Alexandru,

Subsemnatul/Subsemnata⁽¹⁾ Ionescu Gheorghe-Aurel

OFERTA DE VÂNZARE TEREN

2 & 3