



853

- Formular pentru persoane fizice -  
**OFERTĂ DE VÂNZARE TEREN**

Subsemnata, **BEJINARIU RAMONA,**

Prin Urdei Oana- Andrada,

vând teren agricol situat în extravilan, în suprafață de 0,0391 (ha), în cotă parte 1/1,  
la preț de 360 lei (treisutesaizeci lei)

Condițiile de vânzare sunt următoarele: L17/2014  
Date privind identificarea terenului

Identificare	Informații privind amplasamentul terenului							Categoria de folosință	Observații
	Orașul/ Comuna/ Județul	Suprafață (ha)		Număr cadastral	Număr de carte funciară	Nr. tarla/ lot	Nr. parcelă		
		Suprafața totală	Cotă-parte						
Se completează de către vânzător.	<b>Oravița</b>	<b>0,0391 ha</b>	<b>1/1 din 0,0391 ha</b>	<b>40841</b>	<b>40841</b>	<b>123</b>	<b>1928/6 lot 2</b>	<b>arabil</b>	Ipoteca legala în favoarea ZF REAL ESTATE SRL
Verificat primărie	x	x	x	x	x	x	x	x	

Declar că terenul agricol situat în extravilan face obiectul acțiunii pentru pronunțarea unei hotărâri judecătorești care să țină loc de contract de vânzare: NU

Cunoscând că falsul în declarații se pedepsește conform Legii nr. 286/2009 privind Codul penal, cu modificările și completările ulterioare, declar că datele sunt reale, corecte și complete.

Vânzător/Împuternicit,  
**BEJINARIU RAMONA**  
Prin Urdei Oana Andrada  
Semnătura

.....  
Data .....

CARĂȘ-SEVERIN,  
ORAȘ ORAVIȚA  
OFICIUL UNIC DE ÎNREGISTRARE AL  
OFERTEI DE VÂNZARE din  
CUMPARARE  
REGISTRUL DE EVIDENȚĂ  
Nr. 30 din 22 / 11 / 2023






854

Anexa nr. 1B  
la normele metodologice- Formular pentru persoane fizice -  
**OFERTĂ DE VÂNZARE TEREN**Subsemnata, **BEJINARIU RAMONA,**Prin **Urdei Oana- Andrada,****vând teren agricol situat în extravilan, în suprafață de 0,5709 (ha), în cotă parte 1/1,  
la prețul de 5250 lei (cincimiidouasutecincizeci lei)**Condițiile de vânzare sunt următoarele: **L17/2014**

Date privind identificarea terenului

Specificare	Informații privind amplasamentul terenului							Categoria de folosință	Observații	
	Orașul/ Comuna/ Județul	Suprafață (ha)		Număr cadastra l	Număr de carte funciară	Nr. tarla/ lot	Nr. parcelă			Nr. TOPO
		Suprafața totală	Cotă- parte							
Se completează de către vânzător.	<b>Oravița</b>	<b>0,5709 ha</b>	<b>1/1 din 0,5709 ha</b>	<b>39145</b>	<b>39145</b>	<b>123</b>	<b>1928/6 lot 1</b>	<b>arabil</b>	Ipoteca legala in favoarea ZF REAL ESTATE SRL	
Verificat primărie	x	x	x	x	x	x	x	x		

Declar că terenul agricol situat în extravilan face obiectul acțiunii pentru pronunțarea unei hotărâri judecătorești care să țină loc de contract de vânzare: **NU**Cunoscând că falsul în declarații se pedepsește conform Legii nr. 286/2009 privind Codul penal, cu modificările și completările ulterioare, declar că datele sunt reale, corecte și complete.Vânzător/Împuternicit,  
**BEJINARIU RAMONA**  
Prin **Urdei Oana Andrada**  
SemnăturaData 22.11.2023



855

Anexa nr. 1B  
la normele metodologice**- Formular pentru persoane fizice -  
OFERTĂ DE VÂNZARE TEREN**Subsemnatul, **Bălica Ion,**Prin **Bănuți Eugen-Alexandru,****vând teren agricol situat în extravilan, în suprafață de 0,5800 (ha), în cotă parte 1/1,  
la prețul de 3800 lei (treimiiopsute lei)**Condițiile de vânzare sunt următoarele: **L17/2014**

Date privind identificarea terenului

Specificare	Informații privind amplasamentul terenului							Categoria de folosință	Observații
	Orașul/ Comuna/ Județul	Suprafață (ha)		Număr cadastral	Număr de carte funciară	Nr. tarla/ lot	Nr. parcelă		
		Suprafața totală	Cotă- parte						
Se completează de către vanzător.	<b>Oravița</b>	<b>0,5800 ha</b>	<b>1/1 din 0,5800 ha</b>	<b>40869</b>	<b>40869</b>	<b>201</b>	<b>1661/202</b>	<b>arabil</b>	
Verificat primărie	X	X	X	X	X	X	X	X	


Declar că terenul agricol situat în extravilan face obiectul acțiunii pentru pronunțarea unei hotărâri judecătorești care să țină loc de contract de vânzare: **NU**Cunoscând că falsul în declarații se pedepsește conform Legii nr. 286/2009 privind Codul penal, cu modificările și completările ulterioare, declar că datele sunt reale, corecte și complete.

Vanzător/Împuternicit,

**Bălica Ion**Prin **Bănuți Eugen-Alexandru**

Semnătura.....

Data 22.11.2023



856.

Anexa nr. 1B  
la normele metodologice- Formular pentru persoane fizice -  
**OFERTĂ DE VÂNZARE TEREN**Subsemnatul, **Bălica Ion,**Prin **Bănuți Eugen-Alexandru,****vând teren agricol situat în extravilan, în suprafață de 0,5030 (ha), in cotă parte 1/1,  
la prețul de 4276 lei (patrumiidouasutesaptezecisise lei)**Condițiile de vânzare sunt următoarele: **L17/2014**

Date privind identificarea terenului

Specificare	Informații privind amplasamentul terenului						Categoria de folosință	Observații	
	Orașul/ Comuna/ Județul	Suprafață (ha)		Număr cadastral	Număr de carte funciară	Nr. tarla/ lot			Nr. parcelă
		Suprafața totală	Cotă- parte						
Se completează de către vânzător.	<b>Oravița</b>	<b>0,5030 ha</b>	<b>1/1 din 0,5030 ha</b>	<b>39057</b>	<b>39057</b>	<b>123</b>	<b>1928/2</b>	<b>arabil</b>	
Verificat primărie	x	x	x	x	x	x	x	x	

Declar că terenul agricol situat în extravilan face obiectul acțiunii pentru pronunțarea unei  
hotărâri judecătorești care să țină loc de contract de vânzare: **NU**Cunoscând că falsul în declarații se pedepsește conform [Legii nr. 286/2009 privind Codul  
penal](#), cu modificările și completările ulterioare, declar că datele sunt reale, corecte și complete.

Vânzător/Împuternicit,

**Bălica Ion**Prin **Bănuți Eugen-Alexandru**

Semnătura.....

Data 22.11.2023.....

857.

- Formular pentru persoane fizice -  
**OFERTĂ DE VÂNZARE TEREN**

Subsemnatul, **Bălica Ion,**

Prin **Bănuți Eugen-Alexandru,**

vând teren agricol situat în extravilan, în suprafață de 0,0253 (ha), în cotă parte 1/1,  
la prețul de 215 lei (douasutecincisprezece lei)

Condițiile de vânzare sunt următoarele: L17/2014

Date privind identificarea terenului

Specificare	Informații privind amplasamentul terenului							Categoria de folosință	Observații
	Orașul/ Comuna/ Județul	Suprafață (ha)		Număr cadastral	Număr de carte funciară	Nr. tarla/ lot	Nr. parcelă		
		Suprafața totală	Cotă- parte						
Se completează de către vânzător.	<b>Oravița</b>	<b>0,0253 ha</b>	<b>1/1 din 0,0253 ha</b>	<b>40830</b>	<b>40830</b>	<b>123</b>	<b>1928/2 lot 2</b>	<b>arabil</b>	
Verificat primărie	x	x	x	x	x	x	x	x	

Declar că terenul agricol situat în extravilan face obiectul acțiunii pentru pronunțarea unei hotărâri judecătorești care să țină loc de contract de vânzare: **NU**

Cunoscând că falsul în declarații se pedepsește conform Legii nr. 286/2009 privind Codul penal, cu modificările și completările ulterioare, declar că datele sunt reale, corecte și complete.

Vânzător/Împuternicit,

**Bălica Ion**

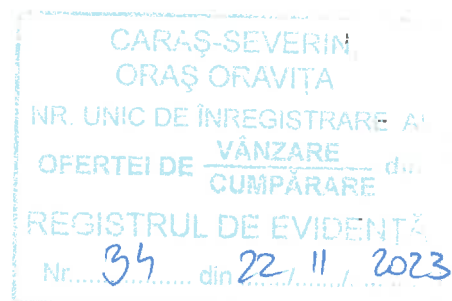
Prin **Bănuți Eugen-Alexandru**

Semnătura.....

Data 22.11.2023



Handwritten signature in blue ink.





858.

- Formular pentru persoane fizice -  
**OFERTĂ DE VÂNZARE TEREN**

Subsemnatul, **Bălica Ion,**

Prin **Bănuți Eugen-Alexandru,**

vând teren agricol situat în extravilan, în suprafață de 0,1917 (ha), în cotă parte 1/1,  
la prețul de 1629 lei (unamiesasesutedouazecisinoua lei)

Condițiile de vânzare sunt următoarele: L17/2014

Date privind identificarea terenului

Specificare	Informații privind amplasamentul terenului							Categoriea de folosință	Observații
	Orașul/ Comuna/ Județul	Suprafață (ha)		Număr cadastral	Număr de carte funciară	Nr. tarla/lot	Nr. parcelă		
		Suprafața totală	Cotă-parte						
Se completează de către vânzător.	<b>Oravița</b>	<b>0,1917 ha</b>	<b>1/1 din 0,1917 ha</b>	<b>39056</b>	<b>39056</b>	<b>123</b>	<b>1928/2 lot 1</b>	<b>arabil</b>	
Verificat primărie	x	x	x	x	x	x	x	x	

Declar că terenul agricol situat în extravilan face obiectul acțiunii pentru pronunțarea unei hotărâri judecătorești care să țină loc de contract de vânzare: **NU**

Cunoscând că falsul în declarații se pedepsește conform Legii nr. 286/2009 privind Codul penal, cu modificările și completările ulterioare, declar că datele sunt reale, corecte și complete.

Vânzător/Împuternicit,

**Bălica Ion**

Prin **Bănuți Eugen-Alexandru**

Semnătura.....

Data .....

