

204

Anexa nr. 2 / 1 / 09.03.2023

Anexa nr. 2

(Anexa nr. 1B la normele metodologice)

(1) - Model -

- Formular pentru persoane fizice -

OFERTĂ DE VÂNZARE TEREN

Subsemnatul/Subsemnata¹⁾ **ILIESCU CALINA**, CNP: _____ având adresa de comunicare
 în: localitatea sat _____ nr _____, bl. _____, sc. _____, et. _____, ap. _____, județul/sectorul
 _____ și codul poștal _____, e-mail _____, tel. _____ vând teren agricol situat în
 extravilan, în suprafață de **0,78** (ha), la prețul de (*) **.9500 (nouamiiincisutelei)**

Condițiile de vânzare²⁾ sunt următoarele:

Date privind identificarea terenului:

| Specificare | Informații privind amplasamentul terenului | | | | | | Categoricia de folosință ³⁾ (**) | Observații |
|-----------------------------------|--|----------------------|--------------------------|----------------------|------------------------------|----------------------|---|------------|
| | Orașul/ Comuna/ Județul (*) | Suprafață (ha) | | Număr cadastral (**) | Număr de carte funciară (**) | Număr tarla/lot (**) | | |
| | | Suprafața totală (*) | Cotă-parte ⁵⁾ | | | | | |
| Se completează de vânzător. către | Doclin/ Caras Severin | 0,78 | 1/1 0,78 | 35302 | 35302 | 47 | 6 | arabil |
| Verificat primărie ⁴⁾ | X | X | X | X | X | X | X | X |

¹⁾ Se completează categoria de folosință a terenurilor agricole situate în extravilan conform art. 2 din Legea fondului funciar nr. 18/1991, republicată, cu modificările și completările ulterioare.

⁴⁾ Se completează cu „X” rubricile în care informațiile pot fi comparate cu datele din Registrul agricol, evidențele fiscale, evidențele de stare civilă, altele asemenea.

⁵⁾ Cota-parte din suprafață se exprimă în fracție și în hectare.



(*) Declar că terenul agricol situat în extravilan face obiectul acțiunii pentru pronunțarea unei hotărâri judecătorești care să țină loc de contract de vânzare:

DA NU

Cunoscând că falsul în declarații se pedepsește conform Legii nr. 286/2009 privind Codul penal, cu modificările și completările ulterioare, declar că datele sunt reale, corecte și complete.

Vânzător/Împuternicit,

ILIESCU CALINA

Iliescu Calina

(numele și prenumele în clar)

Semnătura

I. s.

Data 09.03.2023

NOTE:

Câmpurile notate cu (*) sunt obligatoriu de completat.

Câmpurile notate cu (**) se completează în cazul în care sunt cunoscute informațiile.

205

Nr. 3 / 1 / 09.03.2021

Anexa nr. 2

(Anexa nr. 1B la normele metodologice)

(1) - Model -

- Formular pentru persoane fizice -


OFERTĂ DE VÂNZARE TEREN

Subsemnatul/Subsemnata¹⁾ **ILIESCU CALINA**, CNP , având adresa de comunicare în: localitatea sat nr bl., sc., et., ap., județul/sectorul codul poștal, e-mail, tel. vânzând teren agricol situat în extravilan, în suprafață de **0,58** (ha), la prețul de (*) **7000 (saptemiile)**

Condițiile de vânzare²⁾ sunt următoarele:

Date privind identificarea terenului:

| Specificare | Informații privind amplasamentul terenului | | | | | | Categoricia de folosință ³⁾ (**) | Observații |
|-----------------------------------|--|----------------------|--------------------------|----------------------|------------------------------|----------------------|---|------------|
| | Orașul/Comuna/Județul (*) | Suprafață (ha) | | Număr cadastral (**) | Număr de carte funciară (**) | Număr tarla/lot (**) | | |
| | | Suprafața totală (*) | Cotă-parte ⁵⁾ | | | | | |
| Se completează de către vânzător. | Doclin/Caras Severin | 0,58 | 1/1 0,58 | 35307 | 35307 | 56 | 4/1 | arabil |
| Verificat primărie ⁴⁾ | X | X | X | X | X | X | X | X |



³⁾ Se completează categoria de folosință a terenurilor agricole situate în extravilan conform art. 2 din Legea fondului funciar nr. 18/1991, republicată, cu modificările și completările ulterioare.

⁴⁾ Se completează cu „X” rubricile în care informațiile pot fi comparate cu datele din Registrul agricol, evidențele fiscale, evidențele de stare civilă, altele asemenea.

⁵⁾ Cota-parte din suprafață se exprimă în fracție și în hectare.

(*) Declar că terenul agricol situat în extravilan face obiectul acțiunii pentru pronunțarea unei hotărâri judecătorești care să țină loc de contract de vânzare:

DA NU

Cunoscând că falsul în declarații se pedepsește conform Legii nr. 286/2009 privind Codul penal, cu modificările și completările ulterioare, declar că datele sunt reale, corecte și complete.

Vânzător/Împuternicit,

ILIESCU CALINA -----

(numele și prenumele în clar)

Semnătura

Iliescu Calina
.....

L.S.

Data ...09.03.2023

NOTE:

Câmpurile notate cu (*) sunt obligatoriu de completat.

Câmpurile notate cu (**) se completează în cazul în care sunt cunoscute informațiile.

Anexa nr. 2

(Anexa nr. 1B la normele metodologice)

(1) - Model -

- Formular pentru persoane fizice -

OFERTĂ DE VÂNZARE TEREN

Subsemnatul/Subsemnata¹⁾ **ILIESCU CALINA**, CNP, , având adresa de comunicare în: localitatea sat com n, bl., sc., et., ap., județul/sectorul codul poștal, e-mail, tel. vând teren agricol situat în extravilan, în suprafață de **1,89**. (ha), la prețul de (*) **23.000 (douazecisuta mii lei)**

Condițiile de vânzare²⁾ sunt următoarele:

Date privind identificarea terenului:

| Specificare | Informații privind amplasamentul terenului | | | | | | Categorie de folosință ³⁾ (**) | Observații |
|-----------------------------------|--|----------------|---------------------|----------------------|------------------------------|----------------------|---|---------------|
| | Orașul/Comuna/Județul (*) | Suprafață (ha) | | Număr cadastral (**) | Număr de carte funciară (**) | Număr cartă/lot (**) | | |
| Se completează de vânzător. către | Doclin/Caras Severin | 1,89 | 1/1 1,89 | 32199 | 32199 | 59 | 22 | arabil |
| Verificat primărie ⁴⁾ | X | X | X | X | X | X | X | X |

³⁾ Se completează categoria de folosință a terenurilor agricole situate în extravilan conform art. 2 din Legea fondului funciar nr. 18/1991, republicată, cu modificările și completările ulterioare.

⁴⁾ Se completează cu „X” rubricile în care informațiile pot fi comparate cu datele din Registrul agricol, evidențele fiscale, evidențele de stare civilă, altele asemenea.

⁵⁾ Cota-parte din suprafață se exprimă în fracție și în hectare.



(*) Declară că terenul agricol situat în extravilan face obiectul acțiunii pentru pronunțarea unei hotărâri judecătorești care să țină loc de contract de vânzare:

DA NU

Cunoscând că falsul în declarații se pedepsește conform Legii nr. 286/2009 privind Codul penal, cu modificările și completările ulterioare, declar că datele sunt reale, corecte și complete.

Vânzător/Împuternicit,

ILIESCU CALINA -----

(numele și prenumele în clar)

Semnătura

Iliescu Calina
.....

L.S.

Data 09.03.2023

NOTE:

Câmpurile notate cu (*) sunt obligatoriu de completat.

Câmpurile notate cu (**) se completează în cazul în care sunt cunoscute informațiile.

207

Nr 5/1/09-03.2023

Anexa nr. 2

(Anexa nr. 1B la normele metodologice)

(1) - Model -

- Formular pentru persoane fizice -

OFERTĂ DE VÂNZARE TEREN

Subsemnatul/Subsemnata¹⁾ ILIESCU CALINA, CNP _____, având adresa de comunicare în: localitatea sat _____, com _____ nr _____, bl. _____, sc. _____, et. _____, ap. _____, județul/sectorul _____ codul poștal _____, e-mail _____, tel. _____ vând teren agricol situat în extravilan, în suprafață de 1,20. (ha), la prețul de (*) 14.600 (patrusprezecemiiisasesutelei)

Condițiile de vânzare²⁾ sunt următoarele:

Date privind identificarea terenului:

| Specificare | Informații privind amplasamentul terenului | | | | | | Categorია de folosință ³⁾ (**) | Observații |
|-----------------------------------|--|--|--------------------------|----------------------|------------------------------|----------------------|---|------------|
| | Orașul/Comuna/Județul (*) | Suprafață (ha) Suprafața totală (*) | Cotă-parte ⁵⁾ | Număr cadastral (**) | Număr de carte funciארă (**) | Număr tarla/lot (**) | | |
| Se completează de către vânzător. | Doclin/Caras Severin | 1,20 | 1/1 1,20 | 35308 | 35308 | 62 | 3 | arabil |
| Verificat primărie ⁴⁾ | X | X | X | X | X | X | X | X |

3) Se completează categoria de folosință a terenurilor agricole situate în extravilan conform art. 2 din Legea fondului funciar nr. 18/1991, republicată, cu modificările și completările ulterioare.

4) Se completează cu „X” rubricile în care informațiile pot fi comparate cu datele din Registrul agricol, evidențele fiscale, evidențele de stare civilă, altele asemenea.

5) Cota-parte din suprafață se exprimă în fracție și în hectare.



(*) Declar că terenul agricol situat în extravilan face obiectul acțiunii pentru pronunțarea unei hotărâri judecătorești care să fiină loc de contract de vânzare:

DA NU

Cunoscând că falsul în declarații se pedepsește conform Legii nr. 286/2009 privind Codul penal, cu modificări și completările ulterioare, declar că datele sunt reale, corecte și complete.

Vânzător/Împuternicit,

ILIESCU CALINA -----

(numele și prenumele în clar)

Semnătura

Iliescu Calina

L.S.

Data *09.03.2023*

NOTE:

Câmpurile notate cu (*) sunt obligatoriu de completat.

Câmpurile notate cu (**) se completează în cazul în care sunt cunoscute informațiile.

208

Nr. 8/1 /09.03.202

Anexa nr. 2

(Anexa nr. 1B la normele metodologice)

(1) - Model -

- Formular pentru persoane fizice -

OFERTĂ DE VÂNZARE TEREN

Subsemnatul/Subsemnata¹⁾ **ILIESCU CALINA**, CNP., având adresa de comunicare în: localitatea sat com. i nr. bl. sc. et., ap., județul/sectorul codul poștal e-mail tel. vând teren agricol situat în extravilan, în suprafață de **0,23** (ha), la prețul de (*) **2.800 (douamiioptsutelei)**

Condițiile de vânzare²⁾ sunt următoarele:

Date privind identificarea terenului:

| Specificare | Informații privind amplasamentul terenului | | | | | | Categorie de folosință ³⁾ (**) | Observații | |
|-----------------------------------|--|----------------|----------------------|--------------------------|----------------------|------------------------------|---|------------|----------------------|
| | Orașul/Comuna/Județul (*) | Suprafață (ha) | Suprafață totală (*) | Cotă-parte ⁵⁾ | Număr cadastral (**) | Număr de carte funciară (**) | | | Număr tarla/lot (**) |
| Se completează de către vânzător. | Doclin/Caras Severin | 0,23 | 1/1 | 0,23 | 35316 | 35316 | 47/1 | 14 | arabil |
| Verificat primărie ⁴⁾ | X | X | X | X | X | X | X | X | |

³⁾ Se completează categoria de folosință a terenurilor agricole situate în extravilan conform art. 2 din Legea fondului funciar nr. 18/1991, republicată, cu modificările și completările ulterioare.


⁴⁾ Se completează cu „X” rubricile în care informațiile pot fi comparate cu datele din Registrul agricol, evidențele fiscale, evidențele de stare civilă, altele asemenea.

⁵⁾ Cota-parte din suprafață se exprimă în fracție și în hectare.



(*) Declar că terenul agricol situat în extravilan face obiectul acțiunii pentru pronunțarea unei hotărâri judecătorești care să țină loc de contract de vânzare:

DA NU



Cunoscând că falsul în declarații se pedepsește conform Legii nr. 286/2009 privind Codul penal, cu modificări și completările ulterioare, declar că datele sunt reale, corecte și complete.

Vânzător/Împuternicit,

ILIESCU CALINA -----

(numele și prenumele în clar)

Semnătura

Iliescu Calina
.....

L.S.

Data ..09.03.2023

NOTE:

Câmpurile notate cu (*) sunt obligatoriu de completat.

Câmpurile notate cu (**) se completează în cazul în care sunt cunoscute informațiile.

209

Nr. 7/1/09.03.2023

Anexa nr. 2

(Anexa nr. 1B la normele metodologice)

(1) - Model -

- Formular pentru persoane fizice -

OFERTĂ DE VÂNZARE TEREN

Subsemnatul/Subsemnata¹⁾ **ILIESCU CALINA**, CNP _____, având adresa de comunicare în: localitatea sat _____ com J _____ nr _____, bl. _____, sc. _____, et. _____, ap. _____, județul/sectorul _____ codul poștal _____, e-mail _____, tel. _____ vând teren agricol situat în extravilan, în suprafață de **0,23**. (ha), la prețul de (*) **2800 (douamiiopsutelei)**

Condițiile de vânzare²⁾ sunt următoarele:

Date privind identificarea terenului:

| Specificare | Informații privind amplasamentul terenului | | | | | | Categoria de folosință ³⁾ (**) | Observații |
|-----------------------------------|--|----------------------|--------------------------|----------------------|------------------------------|----------------------|---|------------|
| | Orașul/Comuna/Județul (*) | Suprafață (ha) | | Număr cadastral (**) | Număr de carte funciară (**) | Număr tarla/lot (**) | | |
| | | Suprafața totală (*) | Cotă-parte ⁵⁾ | | | | | |
| Se completează de către vânzător. | Doclin/Caras Severin | 0,23 | 1/1 0,23 | 35309 | 35309 | 65 | 4/1 | faneata |
| Verificat primărie ⁴⁾ | X | X | X | X | X | X | X | X |




³⁾ Se completează categoria de folosință a terenurilor agricole situate în extravilan conform art. 2 din Legea fondului funciar nr. 18/1991, republicată, cu modificările și completările ulterioare.

⁴⁾ Se completează cu „X” rubricile în care informațiile pot fi comparate cu datele din Registrul agricol, evidențele fiscale, evidențele de stare civilă, altele asemenea.

⁵⁾ Cota-parte din suprafață se exprimă în fracție și în hectare.

(*) Declar că terenul agricol situat în extravilan face obiectul acțiunii pentru pronunțarea unei hotărâri judecătorești care să țină loc de contract de vânzare:

DA NU



Cunoscând că falsul în declarații se pedepsește conform Legii nr. 286/2009 privind Codul penal, cu modificări și completările ulterioare, declar că datele sunt reale, corecte și complete.

Vânzător/Împuternicit,

ILIESCU CALINA -----

(numele și prenumele în clar)

Semnătura

Iliescu Calina
.....

L.S.

Data 09.05.2023

NOTE:

Câmpurile notate cu (*) sunt obligatoriu de completat.

Câmpurile notate cu (**) se completează în cazul în care sunt cunoscute informațiile.