

OFERTA DE VANZARE TEREN

Subsemnatul/Subsemnata¹⁾, **Olariu Floarea** CNP _____, având adresa de comunicare in: _____, vând teren agricol situat in extravilan, in suprafata de 0,43(ha), la pretul de 6.772,96 lei))sasemiisaptesutesaptezecisidoidelisinouazecisisasedebani.

Condițiile de vânzare sunt următoarele:
Legea 17

Date privind identificarea terenului

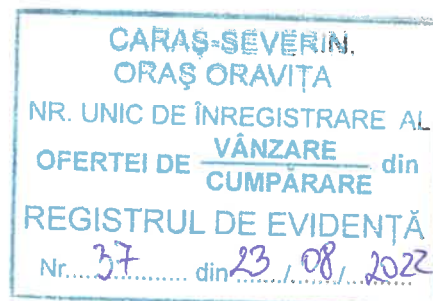
Specificare	Informații privind amplasamentul terenului						Categoria de folosinta ³⁾ (**)	Obs.
	Orașul/Comuna/Județul (*)	Suprafata (ha) (*)	Număr cadastral al (**)	Număr de carte funciara (**)	Număr tarla/lot (**)	Număr parcela (**)		
Se completează de către vânzător	Oravița	0,43	39436	39436	33	21	arabil	
Verificat primarie ⁴⁾	X	X	X	X	X	X		

Cunoscând ca falsul in declarații se pedepsește conform Legii nr. 286/2009 privind Codul penal, cu modificările si completările ulterioare, declar ca datele sunt reale, corecte si complete.

Vânzător/împuternicit,
Ursu Nicolae
(numele si prenumele in clar)

Semnătura
Data 23.08.2022

L.S.



NOTE:

- Câmpurile notate cu (*) sunt obligatoriu de completat.
- Câmpurile notate cu (**) se completează in cazul in care sunt cunoscute informațiile.

¹⁾ Se completează numele si prenumele proprietarului terenului.

²⁾ Se va completa in cifre si litere.

³⁾ Se completează categoria de folosință a terenurilor agricole situate in extravilan productive, care sunt: arabile, viile, livezile, pepinierele viticole, pomicole, plantațiile de hamei si duzi, pășunile, fânețele, serele, solarele, răsadnițele si altele asemenea, cele cu vegetație forestiera, daca nu fac parte din amenajamentele silvice, pășunile împădurite, cele ocupate cu construcții si instalații agrozootehnice, amenajările piscicole si de îmbunătățiri funciare, drumurile tehnologice si de exploatare agricola, platformele si spatiile de depozitare care servesc nevoilor producției agricole si terenurile neproductive care pot fi amenajate si folosite pentru producția agricola.

⁴⁾ Se completează cu „X” rubricile in care informațiile pot fi comparate cu datele din Registrul agricol, evidentele fiscale, evidentele de stare civila, altele asemenea.

744

OFERTA DE VANZARE TEREN

Subsemnatul/Subsemnata¹⁾, **Olariu Floarea** CNP _____, având adresa de comunicare in: _____, vând teren agricol situat in extravilan, in suprafață de 0,26(ha), la prețul de 4.095,28 lei²⁾ patrumiinouazecisicincideleisidouazecisiioptdehani.

Condițiile de vânzare sunt următoarele:
Legea 17

Date privind identificarea terenului

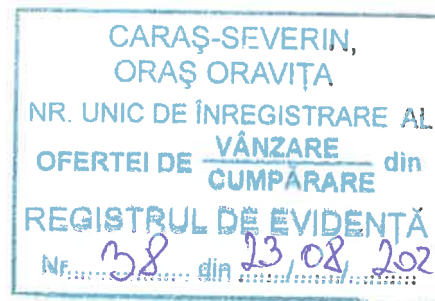
Specificare	Informații privind amplasamentul terenului						Categoria de folosinta ³⁾ (**)	Obs.
	Orașul/Comuna/Județul (*)	Suprafața (ha) (*)	Număr cadastru al (**)	Număr de carte funciara (**)	Număr tarla/lot (**)	Număr parcela (**)		
Se completează de către vânzător	Oravița	0,26	39446	39446	51	38	arabil	
Verificat primarie ⁴⁾	X	X	X	X	X	X		

Cunoscând ca falsul in declarații se pedepsește conform Legii nr. 286/2009 privind Codul penal, cu modificările si completările ulterioare, declar ca datele sunt reale, corecte si complete.

Vânzător/Împuternicit,
Ursu Nicolae
(numele si prenumele in clar)

Semnătura
Data 23.08.2022

L.S.



NOTE:

- Câmpurile notate cu (*) sunt obligatoriu de completat.
- Câmpurile notate cu (**) se completează in cazul in care sunt cunoscute informațiile.

¹⁾ Se completează numele si prenumele proprietarului terenului.

²⁾ Se va completa in cifre si litere.

³⁾ Se completează categoria de folosință a terenurilor agricole situate in extravilan productive, care sunt: arabile, viile, livezile, pepinierele viticole, pomicole, plantațiile de hamei si duzi, pășunile, fânețele, serele, solarele, răsadnițele si altele asemenea, cele cu vegetație forestiera, daca nu fac parte din amenajamentele silvice, pășunile împădurite, cele ocupate cu construcții si instalații agrozootehnice, amenajările piscicole si de îmbunătățiri funciare, drumurile tehnologice si de exploatare agricola, platformele si spațiile de depozitare care servesc nevoilor producției agricole si terenurile neproductive care pot fi amenajate si folosite pentru producția agricola.

⁴⁾ Se completează cu „X” rubricile in care informațiile pot fi comparate cu datele din Registrul agricol, evidentele fiscale, evidentele de stare civila, altele asemenea.

765

OFERTA DE VANZARE TEREN

Subsemnatul/Subsemnata¹⁾, **Olariu Floarea** CNP _____, având adresa de comunicare în: _____, vând teren agricol situat în extravilan, în suprafață de 0,60(ha), la prețul de 9.450,64 lei)²⁾ nouă mii patru sute cincizeci de lei și șaispezece și patru de lei.

Condițiile de vânzare sunt următoarele:
Legea 17

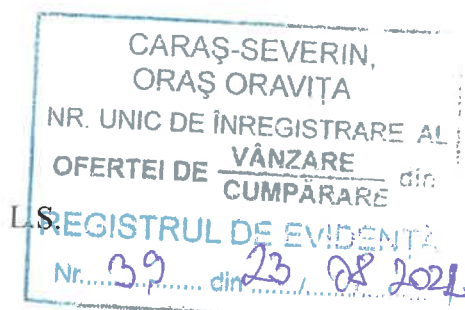
Date privind identificarea terenului

Specificare	Informații privind amplasamentul terenului						Categoria de folosință ³⁾ (**)	Obs.
	Orașul/Comuna/Județul (*)	Suprafața (ha) (*)	Număr cadastral (**)	Număr de carte funciara (**)	Număr tarla/lot (**)	Număr parcela (**)		
Se completează de către vânzător	Oravița	0,60	39445	39445	51	12	pășune	
Verificat primarie ⁴⁾	X	X	X	X	X	X		

Cunoscând ca falsul în declarații se pedepsește conform Legii nr. 286/2009 privind Codul penal, cu modificările și completările ulterioare, declar ca datele sunt reale, corecte și complete.

Vânzător/Împuternicit,
Ursu Nicolae
(numele și prenumele în clar)

Semnătura
Data 23.08.2022



NOTE:

- Câmpurile notate cu (*) sunt obligatoriu de completat.
- Câmpurile notate cu (**) se completează în cazul în care sunt cunoscute informațiile.

¹⁾ Se completează numele și prenumele proprietarului terenului.

²⁾ Se va completa în cifre și litere.

³⁾ Se completează categoria de folosință a terenurilor agricole situate în extravilan productive, care sunt: arabile, viile, livezile, pepinierele viticole, pomicele, plantațiile de hamei și duzi, pășunile, fânețele, serele, solarele, răsadnițele și altele asemenea, cele cu vegetație forestieră, dacă nu fac parte din amenajamentele silvice, pășunile împădurite, cele ocupate cu construcții și instalații agrozootehnice, amenajările piscicole și de îmbunătățiri funciare, drumurile tehnologice și de exploatare agricolă, platformele și spațiile de depozitare care servesc nevoilor producției agricole și terenurile neproductive care pot fi amenajate și folosite pentru producția agricolă.

⁴⁾ Se completează cu „X” rubricile în care informațiile pot fi comparate cu datele din Registrul agricol, evidențele fiscale, evidențele de stare civilă, altele asemenea.

746

OFERTA DE VANZARE TEREN

Subsemnatul/Subsemnata¹⁾, Olariu Floarea CNP având adresa de comunicare în: vânzând teren agricol situat în extravilan, în suprafață de 0,35(ha), la prețul de 5.512,88 lei²⁾ cincimiicincisutedoisprezeceleisioptzecisioptdebani.

Condițiile de vânzare sunt următoarele:
Legea 17

Date privind identificarea terenului

Specificare	Informații privind amplasamentul terenului						Categoria de folosință ³⁾ (**)	Obs.
	Orașul/Comuna/Județul (*)	Suprafața (ha) (*)	Număr cadastru (**)	Număr de carte funciara (**)	Număr tarla/lot (**)	Număr parcelă (**)		
Se completează de către vânzător	Oravița	0,24	39440	39440	63	16	fâneată	
Se completează de către vânzător	Oravița	0,11	39440	39440	63	15	pășune	
Verificat primarie ⁴⁾	X	X	X	X	X	X		

Cunoscând ca falsul în declarații se pedepsește conform Legii nr. 286/2009 privind Codul penal, cu modificările și completările ulterioare, declar ca datele sunt reale, corecte și complete.

Vânzător/Împuternicit,
Ursu Nicolae
(numele și prenumele în clar)

Semnătura
Data 23.08.2022

L.S.



NOTE:

- Câmpurile notate cu (*) sunt obligatoriu de completat.
- Câmpurile notate cu (**) se completează în cazul în care sunt cunoscute informațiile.

¹⁾ Se completează numele și prenumele proprietarului terenului.

²⁾ Se va completa în cifre și litere.

³⁾ Se completează categoria de folosință a terenurilor agricole situate în extravilan productive, care sunt: arabile, ville, livezile, pepinierele viticole, pomicole, plantațiile de hamei și duzi, pășunile, fânețele, serele, solarele, răsadnițele și altele asemenea, cele cu vegetație forestieră, dacă nu fac parte din amenajamentele silvice, pășunile împădurite, cele ocupate cu construcții și instalații agrozootehnice, amenajările piscicole și de îmbunătățiri funciare, drumurile tehnologice și de exploatare agricolă, platformele și spațiile de depozitare care servesc nevoilor producției agricole și terenurile neproductive care pot fi amenajate și folosite pentru producția agricolă.

⁴⁾ Se completează cu „X” rubricile în care informațiile pot fi comparate cu datele din Registrul agricol, evidentele fiscale, evidentele de stare civilă, altele asemenea.

OFERTA DE VANZARE TEREN

Subsemnatul/Subsemnata¹⁾, **Olariu Floarea** CNP , , având adresa de comunicare in: ,
vând teren agricol situat in extravilan, in suprafață de 0,04(ha), la prețul de 630,04 lei²⁾ sasesutetreizecideleisipatrubani.

Condițiile de vânzare sunt următoarele:
Legea 17

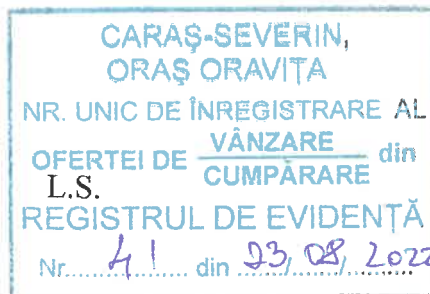
Date privind identificarea terenului

Specificare	Informații privind amplasamentul terenului						Categoria de folosinta ³⁾ Obs.
	Orașul/Comuna/Județul (*)	Suprafața (ha) (*)	Număr cadastral al (**)	Număr de carte funciara (**)	Număr tarla/lot (**)	Număr parcela (**)	
Se completează de către vânzător	Oravița	0,04	39439	39439	62	15	pășune
Verificat primarie ⁴⁾	X	X	X	X	X	X	

Cunoscând ca falsul in declarații se pedepsește conform Legii nr. 286/2009 privind Codul penal, cu modificările si completările ulterioare, declar ca datele sunt reale, corecte si complete.

Vânzător/împuternicit,
Ursu Nicolae
(numele si prenumele in clar)

Semnătura
Data 23.08.2022



NOTE:

- Câmpurile notate cu (*) sunt obligatoriu de completat.
- Câmpurile notate cu (**) se completează in cazul in care sunt cunoscute informațiile.

¹⁾ Se completează numele si prenumele proprietarului terenului.

²⁾ Se va completa in cifre si litere.

³⁾ Se completează categoria de folosință a terenurilor agricole situate in extravilan productive, care sunt: arabile, viile, livezile, pepinierele viticole, pomicole, plantațiile de hamei si duzi, pășunile, fânețele, serele, solarele, răsadnițele si altele asemenea, cele cu vegetație forestiera, daca nu fac parte din amenajamentele silvice, pășunile împădurite, cele ocupate cu construcții si instalații agrozootehnice, amenajările piscicole si de îmbunătățiri funciare, drumurile tehnologice si de exploatare agricola, platformele si spatiile de depozitare care servesc nevoilor producției agricole si terenurile neproductive care pot fi amenajate si folosite pentru producția agricola.

⁴⁾ Se completează cu „X” rubricile in care informațiile pot fi comparate cu datele din Registrul agricol, evidentele fiscale, evidentele de stare civila, altele asemenea.

OFERTA DE VANZARE TEREN

Subsemnatul/Subsemnata¹⁾, **Olariu Floarea** CNP _____ având adresa de comunicare in: _____ vând teren agricol situat in extravilan, in suprafață de 0,07(ha), la prețul de 1.102,58 lei.²⁾ omieosutadoileisicincizecisiioptdebani.

Condițiile de vânzare sunt următoarele:
Legea 17

Date privind identificarea terenului

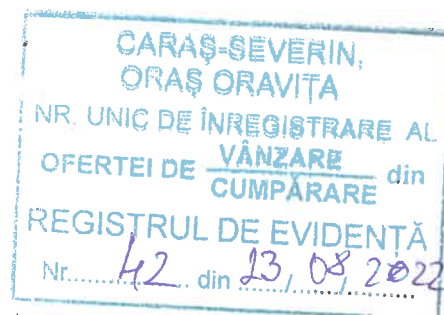
Specificare	Informații privind amplasamentul terenului						Categoricia de folosinta ³⁾ (**)	Obs.
	Orașul/Comuna/Județul (*)	Suprafața (ha) (*)	Număr cadastral (**)	Număr de carte funciara (**)	Număr tarla/lot (**)	Număr parcela (**)		
Se completează de către vânzător	Oravița	0,07	39435	39435	62	45	pășune	
Verificat primarie ⁴⁾	X	X	X	X	X	X		

Cunoscând ca falsul in declarații se pedepsește conform Legii nr. 286/2009 privind Codul penal, cu modificările si completările ulterioare, declar ca datele sunt reale, corecte si complete.

Vânzător/împuternicit,
Ursu Nicolae
(numele si prenumele in clar)

Semnătura
Data 23.08.2022

L.S.



NOTE:

- Câmpurile notate cu (*) sunt obligatoriu de completat.
- Câmpurile notate cu (**) se completează in cazul in care sunt cunoscute informațiile.

¹⁾ Se completează numele si prenumele proprietarului terenului.

²⁾ Se va completa in cifre si litere.

³⁾ Se completează categoria de folosință a terenurilor agricole situate in extravilan productive, care sunt: arabile, viile, livezile, pepinierele viticole, pomicole, plantațiile de hamei si duzi, pășunile, fânețele, serele, solarele, răsadnițele si altele asemenea, cele cu vegetație forestiera, daca nu fac parte din amenajamentele silvice, pășunile împădurite, cele ocupate cu construcții si instalații agrozootehnice, amenajările piscicole si de îmbunătățiri funciara, drumurile tehnologice si de exploatare agricola, platformele si spatiile de depozitare care servesc nevoilor producției agricole si terenurile neproductive care pot fi amenajate si folosite pentru producția agricola.

⁴⁾ Se completează cu „X” rubricile in care informațiile pot fi comparate cu datele din Registrul agricol, evidentele fiscale, evidentele de stare civila, altele asemenea.

OFERTA DE VANZARE TEREN

Subsemnatul/Subsemnata¹⁾, **Olariu Floarea** CNP , având adresa de comunicare în: ,
 vând teren agricol situat în extravilan, în suprafață de 0,58(ha), la prețul de 9.135,62 lei)²⁾nouamiosutatreizecisicincideleisisaizecisidoidebani.

Condițiile de vânzare sunt următoarele:
 Legea 17

Date privind identificarea terenului

Specificare	Informații privind amplasamentul terenului						Categoria de folosință ³⁾ (**)	Obs.
	Orașul/Comuna/Județul (*)	Suprafața (ha) (*)	Număr cadastral al (**)	Număr de carte funciara (**)	Număr tarla/lot (**)	Număr parcela (**)		
Se completează de către vânzător	Oravița	0,58	34196	34196	201	1668/169	arabil	
Verificat primarie ⁴⁾	X	X	X	X	X	X		

Cunoscând ca falsul în declarații se pedepsește conform Legii nr. 286/2009 privind Codul penal, cu modificările și completările ulterioare, declar ca datele sunt reale, corecte și complete.

Vânzător/Împuternicit,
 Ursu Nicolae
 (numele și prenumele în clar)

Semnătura

Data 23.08.2022

L.S.



NOTE:

- Câmpurile notate cu (*) sunt obligatoriu de completat.
- Câmpurile notate cu (**) se completează în cazul în care sunt cunoscute informațiile.

¹⁾ Se completează numele și prenumele proprietarului terenului.

²⁾ Se va completa în cifre și litere.

³⁾ Se completează categoria de folosință a terenurilor agricole situate în extravilan productive, care sunt: arabile, viile, livezile, pepinierele viticole, pomicele, plantațiile de hamei și duzi, pășunile, fânețele, serele, solarele, răsadnițele și altele asemenea, cele cu vegetație forestieră, dacă nu fac parte din amenajamentele silvice, pășunile împădurite, cele ocupate cu construcții și instalații agrozootehnice, amenajările piscicole și de îmbunătățiri funciare, drumurile tehnologice și de exploatare agricolă, platformele și spațiile de depozitare care servesc nevoilor producției agricole și terenurile neproductive care pot fi amenajate și folosite pentru producția agricolă.

⁴⁾ Se completează cu „X” rubricile în care informațiile pot fi comparate cu datele din Registrul agricol, evidențele fiscale, evidențele de stare civilă, altele asemenea.