

609

29/10.06.2022

Anexa nr. 1B
la normele metodologice

- Model -
- Formular pentru persoane fizice -
OFERTĂ DE VÂNZARE TEREN

Subsemnatul **Berlogea Teodor,**prin **Bănuți Eugen-Alexandru,**

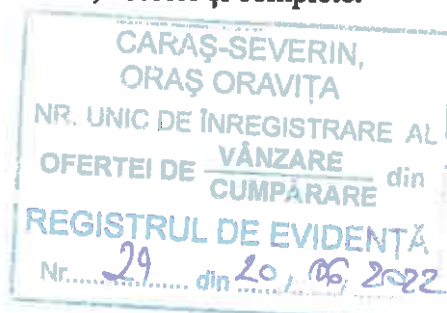
vând teren agricol situat în extravilan, în suprafață de 0,5800 (ha), la prețul de (*) 10048 (lei) zecemiipatruzecișiopt lei
Condițiile de vânzare^2) sunt următoarele: L17
Date privind identificarea terenului

Specificare	Informații privind amplasamentul terenului						Catego- ria de folosin ță^3) (**)	Observații
	Orașul /Comuna /Județul (*)	Suprafața (ha) (*)	Număr cadastral (**)	Număr de carte funciară (**)	Număr țarla/ topo/lot (**)	Număr parcelă (**)		
Se completează de către vânzător.	Oravita, Sat Broșteni -Loc Poieni	0,5800 ha	39433	39433	31	5	Arabil	
Verificat primărie^4)	x	x	x	x	x	x	x	

Cunoscând că falsul în declarații se pedepsește conform Legii nr. 286/2009 privind Codul penal, cu modificările și completările ulterioare, declar că datele sunt reale, corecte și complete.

Vânzător/Împuternicit,
Berlogea Teodor
Prin **Bănuți Eugen-Alexandru**
(numele și prenumele în clar)
Semnătura

L.S.Data



NOTE:- Câmpurile notate cu (*) sunt obligatoriu de completat.- Câmpurile notate cu (**) se completează în cazul în care sunt cunoscute informațiile.^1) Se completează numele și prenumele proprietarului terenului.^2) Se va completa în cifre și litere.^3) Se completează categoria de folosință a terenurilor agricole situate în extravilan conform art. 2 din Legea fondului funciar nr. 18/1991, republicată, cu modificările și completările ulterioare.^4) Se completează cu „X” rubricile în care informațiile pot fi comparate cu datele din Registrul agricol, evidențele fiscale, evidențele de stare civilă, altele asemenea.

610

30/20.06.2022

Anexa nr. 1B
la normele metodologice- Model -
- Formular pentru persoane fizice -
OFERTĂ DE VÂNZARE TERENSubsemnatul **Berlogea Teodor,**prin **Bănuți Eugen-Alexandru,**

vând teren agricol situat în extravilan, în suprafață de 0,5800 (ha), la prețul de (*) 10048 (lei) zecemiipatruzecișiopt lei

Condițiile de vânzare^2) sunt următoarele: L17

Date privind identificarea terenului

Specificare	Informații privind amplasamentul terenului						Categoria de folosință^3) (**)	Observații
	Orașul /Comuna /Județul (*)	Suprafața (ha) (*)	Număr cadastral (**)	Număr de carte funciară (**)	Număr tarla/ topo/lot (**)	Număr parcelă (**)		
Se completează de către vânzător.	Oravita, Sat Broșteni -Dealul Mic	0,5800 ha	39431	39431	8	5	Livada	
Verificat primărie^4)	X	X	X	X	X	X	X	

Cunoscând că falsul în declarații se pedepsește conform Legii nr. 286/2009 privind Codul penal, cu modificările și completările ulterioare, declar că datele sunt reale, corecte și complete.

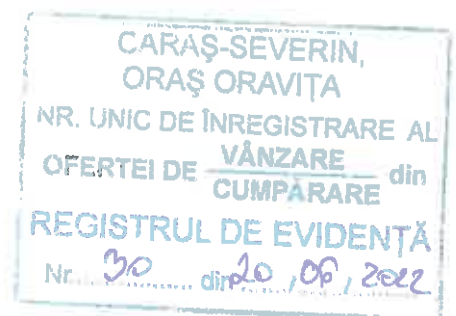
Vânzător/Împuternicit,

Berlogea Teodor**Prin Bănuți Eugen-Alexandru**

(numele și prenumele în clar)

Semnătura

L.S.Data



NOTE:- Câmpurile notate cu (*) sunt obligatoriu de completat.- Câmpurile notate cu (**) se completează în cazul în care sunt cunoscute informațiile.^1) Se completează numele și prenumele proprietarului terenului.^2) Se va completa în cifre și litere.^3) Se completează categoria de folosință a terenurilor agricole situate în extravilan conform art. 2 din Legea fondului funciar nr. 18/1991, republicată, cu modificările și completările ulterioare.^4) Se completează cu „X” rubricile în care informațiile pot fi comparate cu datele din Registrul agricol, evidențele fiscale, evidențele de stare civilă, altele asemenea.

611

31/20.06.2022

Anexa nr. 1B
la normele metodologice

- Model -
- Formular pentru persoane fizice -
OFERTĂ DE VÂNZARE TEREN

Subsemnatul **Berlogea Teodor,**prin **Bănuți Eugen-Alexandru,**

vând teren agricol situat în extravilan, în suprafață de 0,2900 (ha), la prețul de (*) 5024 (lei) cincimiidouăzecișipatru lei
Condițiile de vânzare^2) sunt următoarele: L17
Date privind identificarea terenului

Specificare	Informații privind amplasamentul terenului						Catego- ria de folosin ță^3) (**)	Observații
	Orașul /Comuna /Județul (*)	Suprafața (ha) (*)	Număr cadastral (**)	Număr de carte funciară (**)	Număr tarla/ topo/lot (**)	Număr parcelă (**)		
Se completează de către vânzător.	Oravita, Sat Broșteni -Loc Coasta	0,2900 ha	39472	39472	40	15	Arabil	
Verificat primărie^4)	x	x	x	x	x	x	x	

Cunoscând că falsul în declarații se pedepsește conform [Legii nr. 286/2009 privind Codul penal](#), cu modificările și completările ulterioare, declar că datele sunt reale, corecte și complete.

Vânzător/Împuternicit,

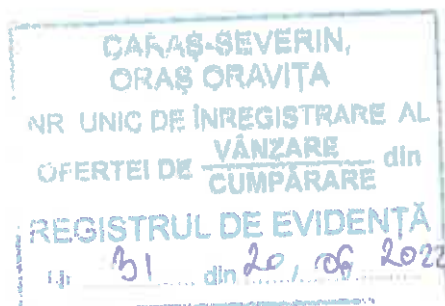
Berlogea TeodorPrin **Bănuți Eugen-Alexandru**

(numele și prenumele în clar)

Semnătura

.....

L.S.Data



NOTE: - Câmpurile notate cu (*) sunt obligatoriu de completat. - Câmpurile notate cu (**) se completează în cazul în care sunt cunoscute informațiile.^1) Se completează numele și prenumele proprietarului terenului.^2) Se va completa în cifre și litere.^3) Se completează categoria de folosință a terenurilor agricole situate în extravilan conform art. 2 din [Legea fondului funciar nr. 18/1991, republicată](#), cu modificările și completările ulterioare.^4) Se completează cu „X” rubricile în care informațiile pot fi comparate cu datele din Registrul agricol, evidențele fiscale, evidențele de stare civilă, altele asemenea.

612

32/20.06.2022

Anexa nr. 1B
la normele metodologice

- Model -
- Formular pentru persoane fizice -
OFERTĂ DE VÂNZARE TEREN

Subsemnatul **Berlogea Teodor,**

prin **Bănuți Eugen-Alexandru,**

vând teren agricol situat în extravilan, în suprafață de 0,2900 (ha), la prețul de (*) 5024 (lei) cincimiidouăzecișipatru lei

Condițiile de vânzare ^2) sunt următoarele: L17

Date privind identificarea terenului

Specificare	Informații privind amplasamentul terenului						Categori a de folosință ^3) (**)	Observații
	Orașul /Comuna /Județul (*)	Suprafața (ha) (*)	Număr cadastral (**)	Număr de carte funciară (**)	Număr tarla/ topo/lot (**)	Număr parcelă (**)		
Se completează de către vânzător.	Oravita, Sat Broșteni -Loc Coasta	0,2900 ha	39432	39432	40	8	Fâneață	
Verificat primărie ^4)	x	x	x	x	x	x	x	

Cunoscând că falsul în declarații se pedepsește conform Legii nr. 286/2009 privind Codul penal, cu modificările și completările ulterioare, declar că datele sunt reale, corecte și complete.

Vânzător/Împuternicit,

Berlogea Teodor


Prin Bănuți Eugen-Alexandru

(numele și prenumele în clar)

Semnătura

.....

L.S.Data



NOTE:- Câmpurile notate cu (*) sunt obligatoriu de completat.- Câmpurile notate cu (**) se completează în cazul în care sunt cunoscute informațiile.^1) Se completează numele și prenumele proprietarului terenului.^2) Se va completa în cifre și litere.^3) Se completează categoria de folosință a terenurilor agricole situate în extravilan conform art. 2 din Legea fondului funciar nr. 18/1991, republicată, cu modificările și completările ulterioare.^4) Se completează cu „X” rubricile în care informațiile pot fi comparate cu datele din Registrul agricol, evidențele fiscale, evidențele de stare civilă, altele asemenea.

613

33/20.06.2022

Anexa nr. 1B
la normele metodologice

- Model -
- Formular pentru persoane fizice -
OFERTĂ DE VÂNZARE TEREN

Subsemnatul **Berlogea Teodor,**, prin **Bănuți Eugen-Alexandru,**

vând teren agricol situat în extravilan, în suprafață de 0,5800 (ha), la prețul de (*) 10048 (lei) zecemiipatruzecișiopt lei

Condițiile de vânzare^2) sunt următoarele: L17

Date privind identificarea terenului

Specificare	Informații privind amplasamentul terenului						Categori a de folosin ță^3) (**)	Observații
	Orașul /Comuna /Județul (*)	Suprafața (ha) (*)	Număr cadastral (**)	Număr de carte funciară (**)	Număr tarla/ topo/lot (**)	Număr parcelă (**)		
Se completează de către vânzător.	Loc Oravita	0,5800 ha	34203	34203	201	1668/46	Arabil	
Verificat primărie^4)	x	x	x	x	x	x	x	

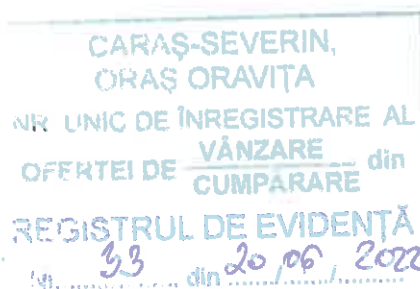
Cunoscând că falsul în declarații se pedepsește conform Legii nr. 286/2009 privind Codul penal, cu modificările și completările ulterioare, declar că datele sunt reale, corecte și complete.

Vânzător/Împuternicit,

Berlogea Teodor**Prin Bănuți Eugen-Alexandru**

(numele și prenumele în clar)

Semnătura

L.S.Data
20.06.2022

NOTE:- Câmpurile notate cu (*) sunt obligatoriu de completat.- Câmpurile notate cu (**) se completează în cazul în care sunt cunoscute informațiile.^1) Se completează numele și prenumele proprietarului terenului.^2) Se va completa în cifre și litere.^3) Se completează categoria de folosință a terenurilor agricole situate în extravilan conform art. 2 din Legea fondului funciar nr. 18/1991, republicată, cu modificările și completările ulterioare.^4) Se completează cu „X” rubricile în care informațiile pot fi comparate cu datele din Registrul agricol, evidențele fiscale, evidențele de stare civilă, altele asemenea.

614

34/20.06.2022
Anexa nr. 1B
la normele metodologice

- Model -
- Formular pentru persoane fizice -
OFERTĂ DE VÂNZARE TEREN

Subsemnatul **Berlogea Teodor,**

, prin **Bănuți Eugen-Alexandru,**

vând teren agricol situat în extravilan, în suprafață de 1,1600 (ha), la prețul de (*) 20.097 (lei) douăzeci și nouăzeci și șapte lei

Condițiile de vânzare²⁾ sunt următoarele: L17

Date privind identificarea terenului

Specificare	Informații privind amplasamentul terenului						Categoria de folosință ³⁾ (**)	Observații
	Orașul /Comuna /Județul (*)	Suprafața (ha) (*)	Număr cadastral (**)	Număr de carte funciară (**)	Număr tarla/ topo/lot (**)	Număr parcelă (**)		
Se completează de către vânzător.	Oravita, MERCINA	1,1600 ha	36949	36949	202	1933/74	ARABIL	
Verificat primărie ⁴⁾	x	x	x	x	x	x	x	

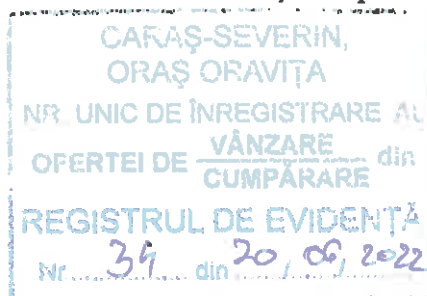
Cunoscând că falsul în declarații se pedepsește conform Legii nr. 286/2009 privind Codul penal, cu modificările și completările ulterioare, declar că datele sunt reale, corecte și complete.

Vânzător/Împuternicit,
Berlogea Teodor
Prin Bănuți Eugen-Alexandru

(numele și prenumele în clar)

Semnătura

L.S.Data



NOTE:- Câmpurile notate cu (*) sunt obligatoriu de completat.- Câmpurile notate cu (**) se completează în cazul în care sunt cunoscute informațiile.¹⁾ Se completează numele și prenumele proprietarului terenului.²⁾ Se va completa în cifre și litere.³⁾ Se completează categoria de folosință a terenurilor agricole situate în extravilan conform art. 2 din Legea fondului funciar nr. 18/1991, republicată, cu modificările și completările ulterioare.⁴⁾ Se completează cu „X” rubricile în care informațiile pot fi comparate cu datele din Registrul agricol, evidențele fiscale, evidențele de stare civilă, altele asemenea.

615

35/20.06.2022

Anexa nr. 1B
la normele metodologice

- Model -
- Formular pentru persoane fizice -
OFERTĂ DE VÂNZARE TEREN

Subsemnatul **Berlogea Teodor,**, prin **Bănuți Eugen-Alexandru,**

vând teren agricol situat în extravilan, în suprafață de 0,1029 (ha), la prețul de (*) 1786 (lei)

unamiesaptesuteoptzecișisase lei

Condițiile de vânzare^2) sunt următoarele: L17

Date privind identificarea terenului

Specificare	Informații privind amplasamentul terenului						Categorია de folosință^3) (**)	Observații
	Orașul /Comuna /Județul (*)	Suprafața (ha) (*)	Număr cadastral (**)	Număr de carte funciară (**)	Număr tarla/ topo/lot (**)	Număr parcelă (**)		
Se completează de către vânzător.	Oravita, HANDRA	0,1029 ha	37002	37002	217	1928/29	ARABIL	Diferența de suprafață de 10771 mp se regăsește la imobilul cu ID 240
Verificat primărie^4)	x	x	x	x	x	x	x	x

Cunoscând că falsul în declarații se pedepsește conform Legii nr. 286/2009 privind Codul penal, cu modificările și completările ulterioare, declar că datele sunt reale, corecte și complete.

Vânzător/Împuternicit,
Berlogea Teodor
Prin **Bănuți Eugen-Alexandru**
(numele și prenumele în clar)
Semnătura

L.S.Data

CARAȘ-SEVERIN,
ORAȘ ORAVIȚA
SERVICIU UNIC DE ÎNREGISTRARE AL
OFERTEI DE VÂNZARE din
CUMPARARE
REGISTRUL DE EVIDENȚĂ
nr. 35 din 20.06.2022

NOTE:- Câmpurile notate cu (*) sunt obligatoriu de completat.- Câmpurile notate cu (**) se completează în cazul în care sunt cunoscute informațiile.^1) Se completează numele și prenumele proprietarului terenului.^2) Se va completa în cifre și litere.^3) Se completează categoria de folosință a terenurilor agricole situate în extravilan conform art. 2 din Legea fondului funciar nr. 18/1991, republicată, cu modificările și completările ulterioare.^4) Se completează cu „X” rubricile în care informațiile pot fi comparate cu datele din Registrul agricol, evidențele fiscale, evidențele de stare civilă, altele asemenea.

616

36/20.06.2022

Anexa nr. 1B
la normele metodologice

- Model -
- Formular pentru persoane fizice -
OFERTĂ DE VÂNZARE TEREN

Subsemnatul **Berlogea Teodor,**, prin **Bănuți Eugen-Alexandru,**

vând teren agricol situat în extravilan, în suprafață de 1,0771 (ha), la prețul de (*) 18.660 (lei) optzecișaseșezecișaisăzeci lei

Condițiile de vânzare^2) sunt următoarele: L17

Date privind identificarea terenului

Specificare	Informații privind amplasamentul terenului						Categorია de folosință^3) (**)	Observații
	Orașul /Comuna /Județul (*)	Suprafața (ha) (*)	Număr cadastral (**)	Număr de carte funciară (**)	Număr tarla/ topo/lot (**)	Număr parcelă (**)		
Se completează de către vânzător.	Oravita, HANDRA	1,0771 ha	37001	37001	217	1928/29	ARABIL	Diferența de suprafață de 1029 mp se regăsește la imobilul cu ID 241
Verificat primărie^4)	x	x	x	x	x	x	x	x

Cunoscând că falsul în declarații se pedepsește conform Legii nr. 286/2009 privind Codul penal, cu modificările și completările ulterioare, declar că datele sunt reale, corecte și complete.

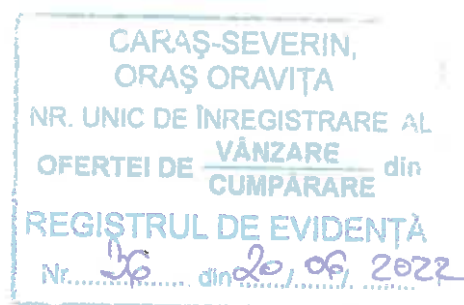
Vânzător/Împuternicit,

Berlogea Teodor**Prin Bănuți Eugen-Alexandru**

(numele și prenumele în clar)

Semnătura

L.S.Data



NOTE:- Câmpurile notate cu (*) sunt obligatoriu de completat.- Câmpurile notate cu (**) se completează în cazul în care sunt cunoscute informațiile.^1) Se completează numele și prenumele proprietarului terenului.^2) Se va completa în cifre și litere.^3) Se completează categoria de folosință a terenurilor agricole situate în extravilan conform art. 2 din Legea fondului funciar nr. 18/1991, republicată, cu modificările și completările ulterioare.^4) Se completează cu „X” rubricile în care informațiile pot fi comparate cu datele din Registrul agricol, evidențele fiscale, evidențele de stare civilă, altele asemenea.