

488

- Model -
- Formular pentru persoane fizice -
OFERTĂ DE VÂNZARE TEREN

Subsemnatul/Subsemnata **Cimponieru Ion,**

Bănuți Eugen-Alexandru,

, prin

vând teren agricol situat în extravilan, în suprafață de 1,0100 (ha), la prețul de (*) 14.665 (lei) paisprezecemiișasesuteșaizecișicinci lei

Condițiile de vânzare^2) sunt următoarele: L17

Date privind identificarea terenului

Specificare	Informații privind amplasamentul terenului						Categori a de folosință ^3) (**)	Observații
	Orașul/Comu na/Județul (*)	Suprafața (ha) (*)	Număr cadastral (**)	Număr de carte funciară (**)	Număr tarla/lot (**)	Număr parcelă (**)		
Se completează de către vânzător.	Oravita, sat Agadici	1,0100 ha	39064	39064	228	555/7	Arabil	
Verificat primărie^4)	x	x	x	x	x	x	x	

Cunoscând că falsul în declarații se pedepsește conform Legii nr. 286/2009 privind Codul penal, cu modificările și completările ulterioare, declar că datele sunt reale, corecte și complete.

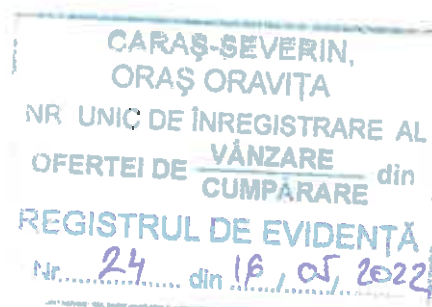
Vânzător/Împuternicit,

Cimponieru Ion

Prin **Bănuți Eugen-Alexandru**
(numele și prenumele în clar)

Semnătura

L.S.Data **16.05.2022**



NOTE:- Câmpurile notate cu (*) sunt obligatoriu de completat.- Câmpurile notate cu (**) se completează în cazul în care sunt cunoscute informațiile.^1) Se completează numele și prenumele proprietarului terenului.^2) Se va completa în cifre și litere.^3) Se completează categoria de folosință a terenurilor agricole situate în extravilan conform art. 2 din Legea fondului funciar nr. 18/1991, republicată, cu modificările și completările ulterioare.^4) Se completează cu „X” rubricile în care informațiile pot fi comparate cu datele din Registrul agricol, evidențele fiscale, evidențele de stare civilă, altele asemenea.

489

- Model -
- Formular pentru persoane fizice -
OFERTĂ DE VÂNZARE TERENSubsemnatul/Subsemnata **Cârstea Georgeta - Ruja,**prin **Bănuți Eugen-Alexandru,**

vând teren agricol situat în extravilan, în suprafață de 0,8500 (ha), la prețul de (*) 9137 (lei)

nouămiiunasutatreizecișisapte lei

Condițiile de vânzare²⁾ sunt următoarele: L17

Date privind identificarea terenului

Specificare	Informații privind amplasamentul terenului						Categori a de folosință ^3) (**)	Observații
	Orașul/Comu na/Județul (*)	Suprafața (ha) (*)	Număr cadastral (**)	Număr de carte funciara (**)	Număr tarla/lo (**)	Număr parcelă (**)		
Se completează de către vânzător.	Oravita, sat Rachitova	0,8500 ha	39254	39254	41	14	Arabil	
Verificat primărie ⁴⁾	X	X	X	X	X	X	X	

Cunoscând că falsul în declarații se pedepsește conform Legii nr. 286/2009 privind Codul penal,
cu modificările și completările ulterioare, declar că datele sunt reale, corecte și complete.

Vânzător/Împuternicit,

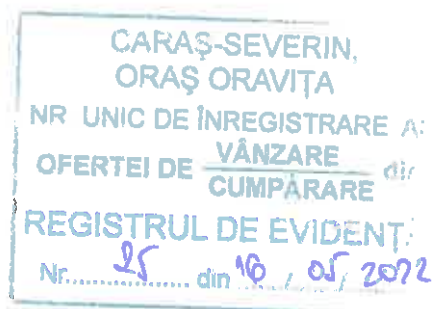
Cârstea Georgeta - RujaPrin **Bănuți Eugen-Alexandru**

(numele și prenumele în clar)

Semnătura

L.S.Data

16.05.2012



NOTE:- Câmpurile notate cu (*) sunt obligatoriu de completat.- Câmpurile notate cu (**) se completează în cazul în care sunt cunoscute informațiile.^1) Se completează numele și prenumele proprietarului terenului.^2) Se va completa în cifre și litere.^3) Se completează categoria de folosință a terenurilor agricole situate în extravilan conform art. 2 din Legea fondului funciar nr. 18/1991, republicată, cu modificările și completările ulterioare.^4) Se completează cu „X” rubricile în care informațiile pot fi comparate cu datele din Registrul agricol, evidențele fiscale, evidențele de stare civilă, altele asemenea.

490

- Model -
- Formular pentru persoane fizice -
OFERTĂ DE VÂNZARE TERENSubsemnatul/Subsemnata **Serafim Lia-Mărioara,**, prin **Bănuți Eugen-Alexandru,**

vând teren agricol situat în extravilan, în suprafață măsurată de 0,2200 (ha), la prețul de (*) 3596 (lei) treimiicincisutenouăzecișisase lei
Condițiile de vânzare²⁾ sunt următoarele: L17

Date privind identificarea terenului

Specificare	Informații privind amplasamentul terenului						Categori a de folosință ^3) (**)	Observații
	Orașul/Comu na/Județul (*)	Suprafața (ha) (*)	Număr cadastra 1 (**)	Număr de carte funciar ă (**)	Număr tarla/lot (**)	Număr parcelă (**)		
Se completează de către vânzător.	Oravita, sat Broșteni	Din acte 0,4300 ha Măsurată 0,2200 ha	39250	39250	51	16_16a LOT 1	Arabil	Diferența de teren de 0,2100 ha – LOT 2 se regăsește în CFE 39251 UAT Oravița
Verificat primărie ⁴⁾	x	x	x	x	x	x	x	x

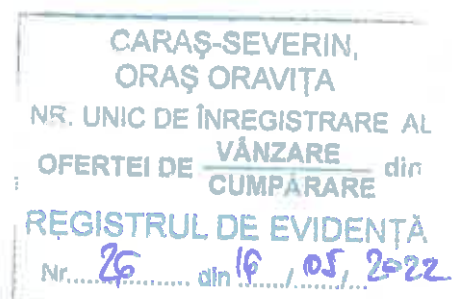
Cunoscând că falsul în declarații se pedepsește conform Legii nr. 286/2009 privind Codul penal,
cu modificările și completările ulterioare, declar că datele sunt reale, corecte și complete.

Vânzător/Împuternicit,

Serafim Lia-Mărioara**Prin Bănuți Eugen-Alexandru**
(numele și prenumele în clar)

Semnătura

L.S.Data 16.05.2022



- Model -
- Formular pentru persoane fizice -
OFERTĂ DE VÂNZARE TEREN

Subsemnatul/Subsemnata **Serafim Lia-Mărioara,**

prin **Bănuți Eugen-Alexandru,**

vând teren agricol situat în extravilan, în suprafață măsurată de 0,2100 (ha), la prețul de (*) 3433 (lei) treimiipatrusutetreizecișitrei lei
Condițiile de vânzare^2) sunt următoarele: L17
Date privind identificarea terenului

Specificare	Informații privind amplasamentul terenului						Categori a de folosință ^3) (**)	Observații
	Orașul/Comu na/Județul (*)	Suprafața (ha) (*)	Număr cadastra l (**)	Număr de carte funciar ă (**)	Număr tarla/lot (**)	Număr parcelă (**)		
Se completează de către vânzător.	Oravita, sat Broșteni	Din acte 0,4300 ha Măsurată 0,2100 ha	39251	39251	51	16_16a LOT 2	Arabil	Diferența de teren de 0,2200 ha – LOT 1 se regăsește în CFE 39250 UAT Oravita
Verificat primărie^4)	x	x	x	x	x	x	x	x

Cunoscând că falsul în declarații se pedepsește conform Legii nr. 286/2009 privind Codul penal, cu modificările și completările ulterioare, declar că datele sunt reale, corecte și complete.

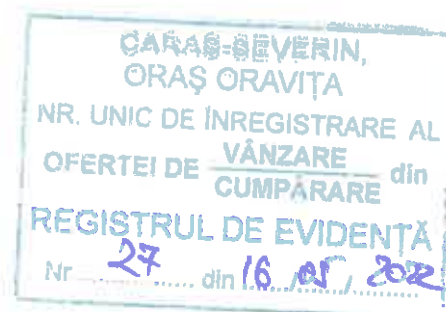
Vânzător/Împuternicit,

Serafim Lia-Mărioara

Prin **Bănuți Eugen-Alexandru**
(numele și prenumele în clar)

Semnătura

L.S.Data 16.05.2022



492

- Model -
- Formular pentru persoane fizice -
OFERTĂ DE VÂNZARE TEREN

Subsemnatul/Subsemnata **Serafim Lia-Mărioara,**

prin **Bănuți Eugen-Alexandru,**

vând teren agricol situat în extravilan, în suprafață de 0,2900 (ha), la prețul de (*) 4741 (lei) patrumiișaptesutepatruzecișiuu lei

Condițiile de vânzare^2) sunt următoarele: L17

Date privind identificarea terenului

Specificare	Informații privind amplasamentul terenului						Categori a de folosință ^3) (**)	Observații
	Orașul/Comu na/Județul (*)	Suprafața (ha) (*)	Număr cadastra l (**)	Număr de carte funciar ă (**)	Număr tarla/lot (**)	Număr parcelă (**)		
Se completează de către vânzător.	Oravita, sat Broșteni	0,2900 ha	39253	39253	37	41	Arabil	
Verificat primărie^4)	x	x	x	x	x	x	x	

Cunoscând că falsul în declarații se pedepsește conform Legii nr. 286/2009 privind Codul penal, cu modificările și completările ulterioare, declar că datele sunt reale, corecte și complete.

Vânzător/Împuternicit,

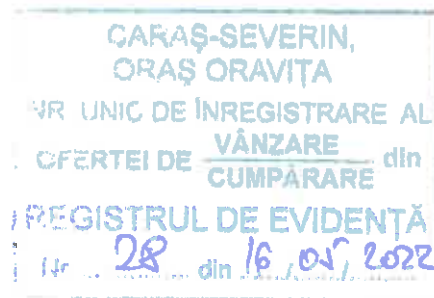
Serafim Lia-Mărioara

Prin **Bănuți Eugen-Alexandru**

(numele și prenumele în clar)

Semnătura

L.S.Data 16.05.2022



NOTE:- Câmpurile notate cu (*) sunt obligatoriu de completat.- Câmpurile notate cu (**) se completează în cazul în care sunt cunoscute informațiile.^1) Se completează numele și prenumele proprietarului terenului.^2) Se va completa în cifre și litere.^3) Se completează categoria de folosință a terenurilor agricole situate în extravilan conform art. 2 din Legea fondului funciar nr. 18/1991, republicată, cu modificările și completările ulterioare.^4) Se completează cu „X” rubricile în care informațiile pot fi comparate cu datele din Registrul agricol, evidențele fiscale, evidențele de stare civilă, altele asemenea.