

458

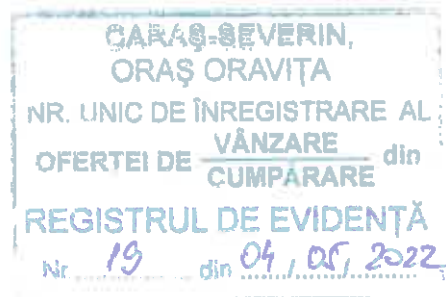
- Model -
- Formular pentru persoane fizice -
OFERTĂ DE VÂNZARE TERENSubsemnatul/Subsemnata **Berceanu Iancu-Constantin,****Alexandru,**
, prin Bănuți Eugen-vând teren agricol situat în extravilan, în suprafață de 0,9800 (ha), la prețul de (*) 19.799 (lei) nouăsprezecemiișaptesutenouăzecișinouă lei
Condițiile de vânzare^2) sunt următoarele: L17
Date privind identificarea terenului

Specificare	Informații privind amplasamentul terenului						Catego- ria de folosin ță^3) (**)	Observații
	Orașul /Comuna /Județul (*)	Suprafața (ha) (*)	Număr cadastral (**)	Număr de carte funciară (**)	Număr tarla/ topo/lot (**)	Număr parcelă (**)		
Se completează de către vânzător.	Oravita, extravilan Mercina	0,9800 ha	36660	36660	205	1937/15	Arabil	
Verificat primărie^4)	x	x	x	x	x	x	x	

Cunoscând că falsul în declarații se pedepsește conform Legii nr. 286/2009 privind Codul penal, cu modificările și completările ulterioare, declar că datele sunt reale, corecte și complete.

Vânzător/Împuternicit,
Berceanu Iancu-Constantin
Prin Bănuți Eugen-Alexandru
(numele și prenumele în clar)
Semnătura

Data 04.05.2022



NOTE:- Câmpurile notate cu (*) sunt obligatoriu de completat.- Câmpurile notate cu (**) se completează în cazul în care sunt cunoscute informațiile.^1) Se completează numele și prenumele proprietarului terenului.^2) Se va completa în cifre și litere.^3) Se completează categoria de folosință a terenurilor agricole situate în extravilan conform art. 2 din Legea fondului funciar nr. 181/2011, republicată, cu modificările și completările ulterioare.^4) Se completează cu „X” rubricile în care informațiile pot fi comparate cu datele din Registrul agricol, evidențele fiscale, evidențele de stare civilă, altele asemenea.

459

Anexa nr. 1B
la normele metodologice- Model -
- Formular pentru persoane fizice -
OFERTĂ DE VÂNZARE TERENSubsemnatul/Subsemnata **Berceanu Iancu-Constantin,****Alexandru,****, prin Bănuți Eugen-**

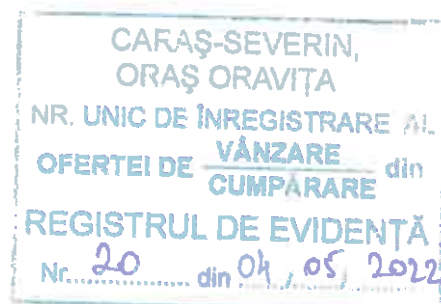
vând teren agricol situat în extravilan, în suprafață de 0,4300 (ha), la prețul de (*) 8687 (lei) optmiișasesuteoptzecișișapte lei
 Condițiile de vânzare^2) sunt următoarele: L17
 Date privind identificarea terenului

Specificare	Informații privind amplasamentul terenului						Categoria de folosință^3) (**)	Observații
	Orașul /Comuna /Județul (*)	Suprafața (ha) (*)	Număr cadastral (**)	Număr de carte funciară (**)	Număr tarla/ topo/lot (**)	Număr parcelă (**)		
Se completează de către vânzător.	Oravita, extravilan Mercina	0,4300 ha	36661	36661	205	1937/16	Arabil	
Verificat primărie^4)	x	x	x	x	x	x	x	

Cunoscând că falsul în declarații se pedepsește conform Legii nr. 286/2009 privind Codul penal, cu modificările și completările ulterioare, declar că datele sunt reale, corecte și complete.

Vânzător/Împuternicit,
Berceanu Iancu-Constantin
Prin Bănuți Eugen-Alexandru
 (numele și prenumele în clar)
 Semnătura

.....
 Data 04.05.2022.....



NOTE:- Câmpurile notate cu (*) sunt obligatoriu de completat.- Câmpurile notate cu (**) se completează în cazul în care sunt cunoscute informațiile.^1) Se completează numele și prenumele proprietarului terenului.^2) Se va completa în cifre și litere.^3) Se completează categoria de folosință a terenurilor agricole situate în extravilan conform art. 2 din Legea fondului funciar nr. 18/1991, republicată cu modificările și completările ulterioare.^4) Se completează cu „X” rubricile în care informațiile pot fi comparate cu datele din Registrul agricol, evidențele fiscale, evidențele de stare civilă, altele asemenea.

460

Anexa nr. 1B
la normele metodologice- Model -
- Formular pentru persoane fizice -
OFERTĂ DE VÂNZARE TERENSubsemnatul/Subsemnata **Berceanu Iancu-Constantin,****Alexandru,****, prin Bănuți Eugen-**

vând teren agricol situat în extravilan, în suprafață de 0,7900 (ha), la prețul de (*) 15.960 (lei) cincisprezecimii nouă sute șaiszeci lei
 Condițiile de vânzare ^2) sunt următoarele: L17
 Date privind identificarea terenului

Specificare	Informații privind amplasamentul terenului						Categorია de folosință ^3) (**)	Observații
	Orașul /Comuna /Județul (*)	Suprafața (ha) (*)	Număr cadastral (**)	Număr de carte funciară (**)	Număr tarla/ topo/lot (**)	Număr parcelă (**)		
Se completează de către vânzător.	Oravita, extravilan Mercina	0,7900 ha	36663	36663	205	1937/18	Arabil	
Verificat primărie ^4)	x	x	x	x	x	x	x	

Cunoscând că falsul în declarații se pedepsește conform Legii nr. 286/2009 privind Codul penal, cu modificările și completările ulterioare, declar că datele sunt reale, corecte și complete.

Vânzător/Împuternicit,

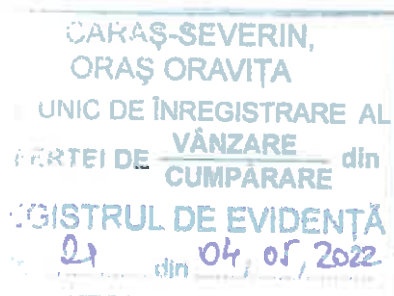
Berceanu Iancu-Constantin**Prin Bănuți Eugen-Alexandru**

(numele și prenumele în clar)

Semnătura

.....

Data ..02.05.2022.....



NOTE:- Câmpurile notate cu (*) sunt obligatoriu de completat.- Câmpurile notate cu (**) se completează în cazul în care sunt cunoscute informațiile.^1) Se completează numele și prenumele proprietarului terenului.^2) Se va completa în cifre și litere.^3) Se completează categoria de folosință a terenurilor agricole situate în extravilan conform art. 2 din Legea fondului funciar nr. 18/1991, republicată, cu modificările și completările ulterioare.^4) Se completează cu „X” rubricile în care informațiile pot fi comparate cu datele din Registrul agricol, evidențele fiscale, evidențele de stare civilă, altele asemenea.

461

- Model -
- Formular pentru persoane fizice -
OFERTĂ DE VÂNZARE TEREN

Subsemnatul/Subsemnata **Berceanu Iancu-Constantin,**

Alexandru,

, prin **Bănuți Eugen-**

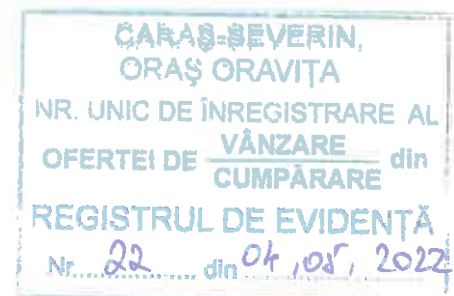
vând teren agricol situat în extravilan, în suprafață de 0,8600 (ha), la prețul de (*) 17.374 (lei) șaptesprezecemii treisuteșaptezecișipatru lei
Condițiile de vânzare^2) sunt următoarele: L17
Date privind identificarea terenului

Specificare	Informații privind amplasamentul terenului						Categoria de folosință^3) (**)	Observații
	Orașul /Comuna /Județul (*)	Suprafața (ha) (*)	Număr cadastral (**)	Număr de carte funciară (**)	Număr tarla/ topo/lot (**)	Număr parcelă (**)		
Se completează de către vânzător.	Oravita, extravilan Mercina	0,8600 ha	36662	36662	205	1937/17	Arabil	
Verificat primărie^4)	x	x	x	x	x	x	x	

Cunoscând că falsul în declarații se pedepsește conform Legii nr. 286/2009 privind Codul penal, cu modificările și completările ulterioare, declar că datele sunt reale, corecte și complete.

Vânzător/Împuternicit,
Berceanu Iancu-Constantin
Prin Bănuți Eugen-Alexandru
(numele și prenumele în clar)
Semnătura

Data 04.05.2022



NOTE:- Câmpurile notate cu (*) sunt obligatoriu de completat.- Câmpurile notate cu (**) se completează în cazul în care sunt cunoscute informațiile.^1) Se completează numele și prenumele proprietarului terenului.^2) Se va completa în cifre și litere.^3) Se completează categoria de folosință a terenurilor agricole situate în extravilan conform art. 2 din Legea fondului funciar nr. 18/1991, republicată, cu modificările și completările ulterioare.^4) Se completează cu „X” rubricile în care informațiile pot fi comparate cu datele din Registrul agricol, evidențele fiscale, evidențele de stare civilă, altele asemenea.

462

- Model -
- Formular pentru persoane fizice -
OFERTĂ DE VÂNZARE TEREN

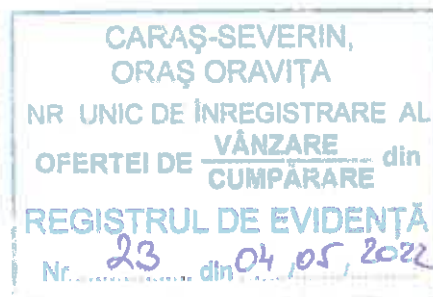
Subsemnatul/Subsemnata **Șdic Ionel,**, Prin **Bănuți Eugen-Alexandru,**

vând teren agricol situat în extravilan, în suprafață de 1,1400 (ha), la prețul de (*) 5513 (lei) cincimiicincisutetreisprezece lei
Condițiile de vânzare^2) sunt următoarele: L17
Date privind identificarea terenului

Specificare	Informații privind amplasamentul terenului						Catego- ria de folosin- ță^3) (**)	Observații
	Orașul /Comuna /Județul (*)	Suprafața (ha) (*)	Număr cadastral (**)	Număr de carte funciară (**)	Număr tarla/ topo/lot (**)	Număr parcelă (**)		
Se completează de către vânzător.	Oravita, Sat Răchitova	1,1400 ha	39381	39381	92	14	Arabil	
Verificat primărie^4)	x	x	x	x	x	x	x	

Cunoscând că falsul în declarații se pedepsește conform Legii nr. 286/2009 privind Codul penal, cu modificările și completările ulterioare, declar că datele sunt reale, corecte și complete.

Vânzător/Împuternicit,
Șdic Ionel,
Prin Bănuți Eugen-Alexandru
(numele și prenumele în clar)
Semnătura

L.S.Data
04.05.2022

NOTE:- Câmpurile notate cu (*) sunt obligatoriu de completat.- Câmpurile notate cu (**) se completează în cazul în care sunt cunoscute informațiile.^1) Se completează numele și prenumele proprietarului terenului.^2) Se va completa în cifre și litere.^3) Se completează categoria de folosință a terenurilor agricole situate în extravilan conform art. 2 din Legea fondului funciar nr. 18/1991, republicată, cu modificările și completările ulterioare.^4) Se completează cu „X” rubricile în care informațiile pot fi comparate cu datele din Registrul agricol, evidențele fiscale, evidențele de stare civilă, altele asemenea.