

366

Anexa nr. 1B
la normele metodologice- Model -
- Formular pentru persoane fizice -
OFERTĂ DE VÂNZARE TEREN**Subsemnații: Cioc Ioan,****și Cioc Gheorghe****prin Bănuți Eugen-Alexandru.,****vindem teren agricol situat în extravilan, în suprafață de 0,5800 (ha), la prețul de (*)
9578 (lei) nouămii cincisuteșaptezecișiopt lei****Condițiile de vânzare^2) sunt următoarele: L17
Date privind identificarea terenului**

Specificare	Informații privind amplasamentul terenului						Categori a de folosință ^3) (**)	Observații
	Orașul/Comu na/Județul (*)	Suprafața (ha) (*)	Număr cadastral (**)	Număr de carte funciară (**)	Număr tarla/lot (**)	Număr parcelă (**)		
Se completează de către vânzător.	Oravita, sat Broșteni	0,5800 ha	39352	39352	61	4	fâneată	
Verificat primărie^4)	x	x	x	x	x	x	x	X

**Cunoscând că falsul în declarații se pedepsește conform Legii nr. 286/2009 privind Codul
penal, cu modificările și completările ulterioare, declar că datele sunt reale, corecte și complete.**Vânzător/Împuternicit
Cioc Ioan și Cioc Gheorghe
Prin Bănuți Eugen-Alexandru
(numele și prenumele în clar)
Semnătura


Data 06.04.2022



367

Anexa nr. 1B
la normele metodologice- Model -
- Formular pentru persoane fizice -
OFERTĂ DE VÂNZARE TEREN**Subsemnații: Cioc Ioan,****Cioc Gheorghe,****prin Bănuți Eugen-Alexandru.,**vindem teren agricol situat în extravilan, în suprafață de 0,2900 (ha), la prețul de (*)
4790 (lei) patrumiișaptesutenouăzeci leiCondițiile de vânzare^2) sunt următoarele: L17
Date privind identificarea terenului

Specificare	Informații privind amplasamentul terenului						Categori a de folosință ^3) (**)	Observații
	Orașul/Comu na/Județul (*)	Suprafața (ha) (*)	Număr cadastral (**)	Număr de carte funciară (**)	Număr tarla/lot (**)	Număr parcelă (**)		
Se completează de către vânzător.	Oravita, sat Broșteni	0,2900 ha	39380	39380	55	9	fâneată	
Verificat primărie^4)	x	x	x	x	x	x	x	X

Cunoscând că falsul în declarații se pedepsește conform Legii nr. 286/2009 privind Codul
penal, cu modificările și completările ulterioare, declar că datele sunt reale, corecte și complete.Vânzător/Imputernicit
Cioc Ioan și Cioc Gheorghe
Prin **Bănuți Eugen-Alexandru**
(numele și prenumele în clar)
Semnătura 
.....
Data 06.09.2022

CARAȘ-SEVERIN, ORAȘ ORAVITA	
NR UNIC DE ÎNREGISTRARE AL	
OFERTEI DE VÂNZARE	din
CUMPARARE	
REGISTRUL DE EVIDENȚĂ	
nr 14	din 06.09.2022

368

Anexa nr. 1B
la normele metodologice- Model -
- Formular pentru persoane fizice -
OFERTĂ DE VÂNZARE TEREN**Subsemnații: Cioc Ioan**și **Cioc Gheorghe,**prin **Bănuți Eugen-Alexandru**vîndem teren agricol situat în extravilan, în suprafață de 0,2100 (ha), la prețul de (*)
3468 (lei) treimiipatrusuteșaizecișiopt leiCondițiile de vânzare^2) sunt următoarele: L17
Date privind identificarea terenului

Specificare	Informații privind amplasamentul terenului						Categori a de folosință ^3) (**)	Observații
	Orașul/Comu na/Județul (*)	Suprafața (ha) (*)	Număr cadastral (**)	Număr de carte funciară (**)	Număr tarla/lot (**)	Număr parcelă (**)		
Se completează de către vînzător.	Oravita, sat Broșteni	0,2100 ha	39351	39351	54	30	fîneață	
Verificat primărie^4)	x	x	x	x	x	x	x	X

Cunoscând că falsul în declarații se pedepsește conform Legii nr. 286/2009 privind Codul
penal, cu modificările și completările ulterioare, declar că datele sunt reale, corecte și complete.


Vînzător/Împuternicit

Cioc Ioan și Cioc GheorghePrin **Bănuți Eugen-Alexandru**

(numele și prenumele în clar)

Semnătură


Data 06.04.2022



369

Anexa nr. 1B
la normele metodologice- Model -
- Formular pentru persoane fizice -
OFERTĂ DE VÂNZARE TEREN**Subsemnații: Cioc Ioan,****și Cioc Gheorghe,****prin Bănuți Eugen-Alexandru.,****vindem teren agricol situat în extravilan, în suprafață de 0,2100 (ha), la prețul de (*)
3468 (lei) treimipatrusuteșazecișiopt lei**Condițiile de vânzare²⁾ sunt următoarele: L17
Date privind identificarea terenului

Specificare	Informații privind amplasamentul terenului						Categori a de folosință ^3) (**)	Observații
	Orașul/Comu na/Județul (*)	Suprafața (ha) (*)	Număr cadastral (**)	Număr de carte funciară (**)	Număr tarla/lot (**)	Număr parcelă (**)		
Se completează de către vânzător.	Oravita, sat Broșteni	0,2100 ha	39375	39375	54	24	fâneață	
Verificat primărie ⁴⁾	x	x	x	x	x	x	x	X

Cunoscând că falsul în declarații se pedepsește conform Leii nr. 286/2009 privind Codul
penal, cu modificările și completările ulterioare, declar că datele sunt reale, corecte și complete.Vânzător/Împuternicit
Cioc Ioan și Cioc Gheorghe
Prin Bănuți Eugen-Alexandru
(numele și prenumele în etar)
Semnătura.....
Data 06.09.2022

370

- Model -
- Formular pentru persoane fizice -
OFERTĂ DE VÂNZARE TERENSubsemnatul/Subsemnata **Sămăilă Emilian-Nicolae,**prin **Albu Marius -Grigore,**


vând teren agricol situat în extravilan, în suprafață de 0,5800 (ha), la prețul de (*) 14700 (lei) paisprezecemiișaptesute lei
Condițiile de vânzare^2) sunt următoarele: L17
Date privind identificarea terenului

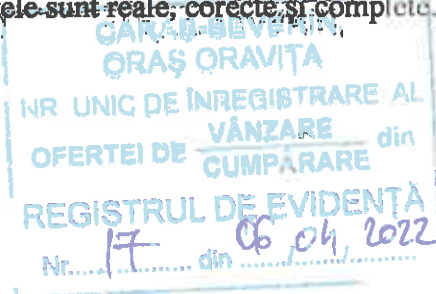
Specificare	Informații privind amplasamentul terenului						Categori a de folosință ^3) (**)	Observații
	Orașul/Comu na/Județul (*)	Suprafața (ha) (*)	Număr cadastral (**)	Număr de carte funciară (**)	Număr tarla/lot (**)	Număr parcelă (**)		
Se completează de către vânzător.	Oravita, sat Rachitova	0,5800 ha	39122	39122	2	3588/11	Arabil	
Verificat primărie^4)	x	x	x	x	x	x	x	

Cunoscând că falsul în declarații se pedepsește conform Legii nr. 286/2009 privind Codul penal, cu modificările și completările ulterioare, declar că datele sunt reale, corecte și complete.

Vânzător/Împuternicit,
Sămăilă Emilian-Nicolae

Prin **Albu Marius -Grigore**
(numele și prenumele în clar)

Semnătura 
.....
Data **06.04.2022**
.....



NOTE:- Câmpurile notate cu (*) sunt obligatoriu de completat.- Câmpurile notate cu (**) se completează în cazul în care sunt cunoscute informațiile.^1) Se completează numele și prenumele proprietarului terenului.^2) Se va completa în cifre și litere.^3) Se completează categoria de folosință a terenurilor agricole situate în extravilan conform art. 2 din Legea fondului funciar nr. 18/1991 republicată, cu modificările și completările ulterioare.^4) Se completează cu „X” rubricile în care informațiile pot fi comparate cu datele din Registrul agricol, evidențele fiscale, evidențele de stare civilă, altele asemenea.