

66

- Model -
- Formular pentru persoane fizice -
OFERTĂ DE VÂNZARE TEREN

Subsemnatul/Subsemnata **Bălan Maria**,

prin **Bănuți Eugen-Alexandru**,

vând teren agricol situat în extravilan, în suprafață de 0,5900 (ha), la prețul de (*) 9128 (lei)

nouămiiunasutadouăzecișiopt lei

Condițiile de vânzare^2) sunt următoarele: L17

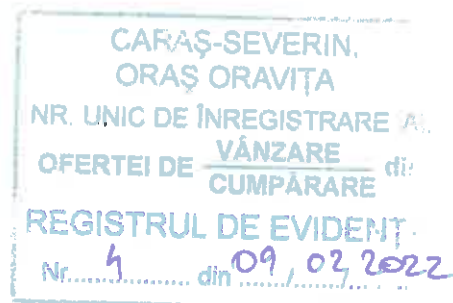
Date privind identificarea terenului

Specificare	Informații privind amplasamentul terenului						Categori a de folosin ță^3) (**)	Observații
	Orașul /Comuna /Județul (*)	Suprafața (ha) (*)	Număr cadastral (**)	Număr de carte funciară (**)	Număr tarla/ topo/lot (**)	Număr parcelă (**)		
Se completează de către vânzător.	Oravita, Sat Răchitova	0,5900 ha	38701	38701	38	21	Arabil	
Verificat primărie^4)	x	x	x	x	x	x	x	

Cunoscând că falsul în declarații se pedepsește conform Legii nr. 286/2009 privind Codul penal, cu modificările și completările ulterioare, declar că datele sunt reale, corecte și complete.

Vânzător/Împuternicit,
Bălan Maria,
Prin **Bănuți Eugen-Alexandru**
(numele și prenumele în clar)
Semnătura

L.S.Data ... 09.02.2022



NOTE:- Câmpurile notate cu (*) sunt obligatoriu de completat.- Câmpurile notate cu (**) se completează în cazul în care sunt cunoscute informațiile.^1) Se completează numele și prenumele proprietarului terenului.^2) Se va completa în cifre și litere.^3) Se completează categoria de folosință a terenurilor agricole situate în extravilan conform art. 2 din Legea fondului funciar nr. 18/1991, republicată, cu modificările și completările ulterioare.^4) Se completează cu „X” rubricile în care informațiile pot fi comparate cu datele din Registrul agricol, evidențele fiscale, evidențele de stare civilă, altele asemenea.

67

- Model -
- Formular pentru persoane fizice -
OFERTĂ DE VÂNZARE TERENSubsemnatul/Subsemnata **Bălan Maria,**, prin **Bănuți Eugen-Alexandru,**vând teren agricol situat în extravilan, în suprafață de 0,2900 (ha), la prețul de (*) 4487 (lei)
patruimiipatrusuteoptzecișisapte lei

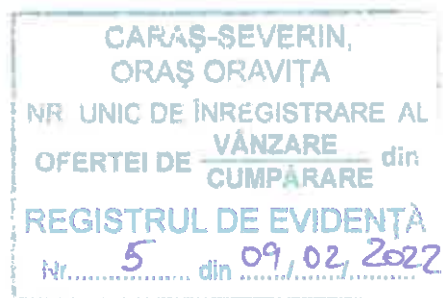
Condițiile de vânzare^2) sunt următoarele: L17

Date privind identificarea terenului

Specificare	Informații privind amplasamentul terenului						Catego- ria de folosin ță^3) (**)	Observații
	Orașul /Comuna /Județul (*)	Suprafața (ha) (*)	Număr cadastral (**)	Număr de carte funciară (**)	Număr tarla/ topo/lot (**)	Număr parcelă (**)		
Se completează de către vânzător.	Oravita, Sat Răchitova	0,2900 ha	39318	39318	11	7	Arabil	
Verificat primărie^4)	X	X	X	X	X	X	X	

Cunoscând că falsul în declarații se pedepsește conform [Legii nr. 286/2009 privind Codul penal](#), cu modificările și completările ulterioare, declar că datele sunt reale, corecte și complete.Vânzător/Împuternicit,
Bălan Maria,
Prin **Bănuți Eugen-Alexandru**
(numele și prenumele în clar)
Semnătura

L.S.Data 09.02.2022

NOTE:- Câmpurile notate cu (*) sunt obligatoriu de completat.- Câmpurile notate cu (**) se completează în cazul în care sunt cunoscute informațiile.^1) Se completează numele și prenumele proprietarului terenului.^2) Se va completa în cifre și litere.^3) Se completează categoria de folosință a terenurilor agricole situate în extravilan conform art. 2 din [Legea fondului funciar nr. 18/1991, republicată](#), cu modificările și completările ulterioare.^4) Se completează cu „X” rubricile în care informațiile pot fi comparate cu datele din Registrul agricol, evidențele fiscale, evidențele de stare civilă, altele asemenea.

68

- Model -
- Formular pentru persoane fizice -
OFERTĂ DE VÂNZARE TEREN

Subsemnatul/Subsemnata **Bălan Maria,**

prin **Bănuți Eugen-Alexandru,**

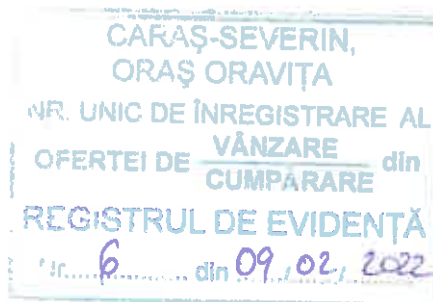
vând teren agricol situat în extravilan, în suprafață de 0,5900 (ha), la prețul de (*) 9128 (lei)
nouămiiunasutadouăzecișiopt lei
Condițiile de vânzare^2) sunt următoarele: L17
Date privind identificarea terenului

Specificare	Informații privind amplasamentul terenului						Categori a de folosin ță^3) (**)	Observații
	Orașul /Comuna /Județul (*)	Suprafața (ha) (*)	Număr cadastral (**)	Număr de carte funciară (**)	Număr tarla/ topo/lot (**)	Număr parcelă (**)		
Se completează de către vânzător.	Oravita, Sat Răchitova	0,5900 ha	39317	39317	17	4	Arabil	
Verificat primărie^4)	x	x	x	x	x	x	x	

Cunoscând că falsul în declarații se pedepsește conform Legii nr. 286/2009 privind Codul penal,
cu modificările și completările ulterioare, declar că datele sunt reale, corecte și complete.

Vânzător/Împuternicit,
Bălan Maria,
Prin **Bănuți Eugen-Alexandru**
(numele și prenumele în clar)
Semnătura

L.S.Data 09.02.2022



NOTE:- Câmpurile notate cu (*) sunt obligatoriu de completat.- Câmpurile notate cu (**) se completează în cazul în care sunt cunoscute informațiile.^1) Se completează numele și prenumele proprietarului terenului.^2) Se va completa în cifre și litere.^3) Se completează categoria de folosință a terenurilor agricole situate în extravilan conform art. 2 din Legea fondului funciar nr. 18/1991, republicată, cu modificările și completările ulterioare.^4) Se completează cu „X” rubricile în care informațiile pot fi comparate cu datele din Registrul agricol, evidențele fiscale, evidențele de stare civilă, altele asemenea.

- Model -
- Formular pentru persoane fizice -
OFERTĂ DE VÂNZARE TEREN

Subsemnatul/Subsemnata **Bălan Maria**,

, prin **Bănuți Eugen-Alexandru**,

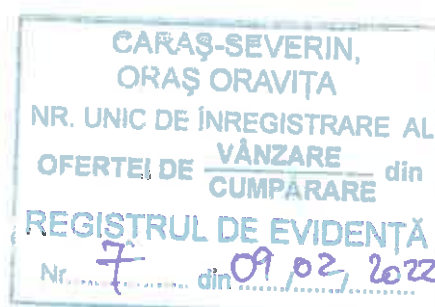
vând teren agricol situat în extravilan, în suprafață de 0,3000 (ha), la prețul de (*) 4642 (lei) patrumișasesutepatruzecișidoi lei
Condițiile de vânzare^2) sunt următoarele: L17
Date privind identificarea terenului

Specificare	Informații privind amplasamentul terenului						Catego- ria de folosin- ță^3) (**)	Observații
	Orașul /Comuna /Județul (*)	Suprafața (ha) (*)	Număr cadastral (**)	Număr de carte funciară (**)	Număr tarla/ topo/lot (**)	Număr parcelă (**)		
Se completează de către vânzător.	Oravita, Sat Răchitova	0,3000 ha	39316	39316	12	25	Arabil	
Verificat primărie^4)	x	x	x	x	x	x	x	

Cunoscând că falsul în declarații se pedepsește conform Legii nr. 286/2009 privind Codul penal, cu modificările și completările ulterioare, declar că datele sunt reale, corecte și complete.

Vânzător/Împuternicit,
Bălan Maria,
Prin **Bănuți Eugen-Alexandru**
(numele și prenumele în clar)
Semnătura

L.S.Data 09.02.2022



NOTE:— Câmpurile notate cu (*) sunt obligatoriu de completat.— Câmpurile notate cu (**) se completează în cazul în care sunt cunoscute informațiile.^1) Se completează numele și prenumele proprietarului terenului.^2) Se va completa în cifre și litere.^3) Se completează categoria de folosință a terenurilor agricole situate în extravilan conform art. 2 din Legea fondului funciar nr. 18/1991, republicată, cu modificările și completările ulterioare.^4) Se completează cu „X” rubricile în care informațiile pot fi comparate cu datele din Registrul agricol, evidențele fiscale, evidențele de stare civilă, altele asemenea.