

Anexa nr. 1B
la normele metodologice



- Model -

- Formular pentru persoane fizice -
OFERTĂ DE VÂNZARE TEREN

Subsemnatul/Subsemnata **Stan Floarea,**

și Stan Gheorghe-Trifu,

vindem teren agricol situat în extravilan, în suprafață de 0,5900 (ha), la prețul de (*) 6773 (lei) șasemișaptesuteșaptezecișitrei lei

Condițiile de vânzare^{^2}) sunt următoarele: **L17**

Date privind identificarea terenului

Specificare	Informații privind amplasamentul terenului						Categori a de folosință ^3) (**)	Observații
	Orașul/Comu na/Județul (*)	Suprafața (ha) (*)	Număr cadastral (**)	Număr de carte funciară (**)	Număr tarla/ po/lot (**)	Număr parcelă (**)		
Se completează de către vânzător.	Oravita,	0,5900 ha	38700	38700	38	20	Arabil	Ipotecă legală în favoarea ZF REAL ESTATE SRL
Verificat primărie ^{^4})	x	x	x	x	x	x	x	x

Cunoscând că falsul în declarații se pedepsește conform Legii nr. 286/2009 privind Codul penal, cu modificările și completările ulterioare, declar că datele sunt reale, corecte și complete.

Vânzători/Împuternicit,

Stan Floarea și Stan Gheorghe-Trifu

(numele și prenumele în clar)

Semnătura

L.S.Data 25.11.2021

NOTE:— Câmpurile notate cu (*) sunt obligatoriu de completat.— Câmpurile notate cu (**) se completează în cazul în care sunt cunoscute informațiile.^1) Se completează numele și prenumele proprietarului terenului.^2) Se va completa în cifre și litere.^3) Se completează categoria de folosință a terenurilor agricole situate în extravilan conform art. 2 din Legea fondului funciar nr. 18/1991, republicată, cu modificările și completările ulterioare.^4) Se completează cu „X” rubricile în care informațiile pot fi comparate cu datele din Registrul agricol, evidențele fiscale, evidențele de stare civilă, altele asemenea.

457

38/25.11.2024

Anexa nr. 1B
la normele metodologice

- Model -
- Formular pentru persoane fizice -
OFERTĂ DE VÂNZARE TEREN

Subsemnatul/Subsemnata **Stan Floarea,**

vând teren agricol situat în extravilan, în suprafață de 0,5800 (ha), la prețul de (*) 6650 (lei) șase mii șase sute cincizeci lei

Condițiile de vânzare²⁾ sunt următoarele: L17

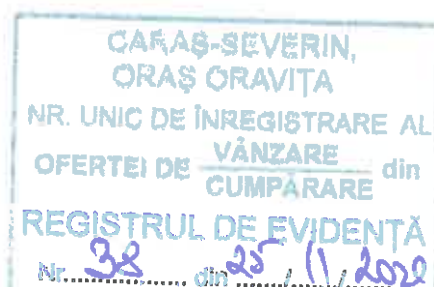
Date privind identificarea terenului

Specificare	Informații privind amplasamentul terenului						Categori a de folosință ^3) (**)	Observații
	Orașul/Comu na/Județul (*)	Suprafața (ha) (*)	Număr cadastral (**)	Număr de carte funciară (**)	Număr topo/lot (**)	Număr parcelă (**)		
Se completează de către vânzător.	Oravita,	0,5800 ha	39260	39260	201	1661/36	Arabil	
Verificat primărie ⁴⁾	x	x	x	x	x	x	x	

Cunoscând că falsul în declarații se pedepsește conform Legii nr. 286/2009 privind Codul penal, cu modificările și completările ulterioare, declar că datele sunt reale, corecte și complete.

Vânzător/Împuternicit,
Stan Floarea
(numele și prenumele în clar)
Semnătura

L.S.Data 25.11.2024



NOTE:- Câmpurile notate cu (*) sunt obligatoriu de completat. Câmpurile notate cu (**) se completează în cazul în care sunt cunoscute informațiile.^1) Se completează numele și prenumele proprietarului terenului.^2) Se va completa în cifre și litere.^3) Se completează categoria de folosință a terenurilor agricole situate în extravilan conform art. 2 din Legea fondului funciar nr. 18/1991, republicată, cu modificările și completările ulterioare.^4) Se completează cu „X” rubricile în care informațiile pot fi comparate cu datele din Registrul agricol, evidențele fiscale, evidențele de stare civilă, altele asemenea.

458

25.11.2021

Anexa nr. 1B
la normele metodologice

- Model -
- Formular pentru persoane fizice -
OFERTĂ DE VÂNZARE TEREN

Subsemnatul/Subsemnata **Rampelt Mărioara-Nicoleta,**

, prin **Bănuți Eugen-Alexandru,**

vând teren agricol situat în extravilan, în suprafață de 0,2300 (ha), la prețul de (*) 874 (lei) opt sute șaptezeci și patru lei

Condițiile de vânzare ^2) sunt următoarele: L17

Date privind identificarea terenului

Specificare	Informații privind amplasamentul terenului						Categori a de folosință ^3) (**)	Observații
	Orașul/Comu na/Județul (*)	Suprafața (ha) (*)	Număr cadastral (**)	Număr de carte funciară (**)	Număr tarla/lot (**)	Număr parcelă (**)		
Se completează de către vânzător.	Oravita, sat Rachitova	0.2300 ha	38956	38956	29	69	Fâneață	
Verificat primărie ^4)	x	x	x	x	x	x	x	

Cunoscând că falsul în declarații se pedepsește conform Legii nr. 286/2009 privind Codul penal, cu modificările și completările ulterioare, declar că datele sunt reale, corecte și complete.

Vânzător/Împuternicit,
Rampelt Mărioara-Nicoleta
Prin Bănuți Eugen Alexandru
(numele și prenumele în clar)
Semnătura

L.S.Data 25.11.2021



NOTE:- Câmpurile notate cu (*) sunt obligatoriu de completat.- Câmpurile notate cu (**) se completează în cazul în care sunt cunoscute informațiile.^1) Se completează numele și prenumele proprietarului terenului.^2) Se va completa în cifre și litere.^3) Se completează categoria de folosință a terenurilor agricole situate în extravilan conform art. 2 din Legea fondului funciar nr. 18/1991, republicată, cu modificările și completările ulterioare.^4) Se completează cu „X” rubricile în care informațiile pot fi comparate cu datele din Registrul agricol, evidențele fiscale, evidențele de stare civilă, altele asemenea.

459

40/25.11.2021

Anexa nr. 1B
la normele metodologice

- Model -
- Formular pentru persoane fizice -
OFERTĂ DE VÂNZARE TEREN

Subsemnatul/Subsemnata **Sfingu Doru,**

vând teren agricol situat în extravilan, în suprafață de 0,5800 (ha), la prețul de (*) 4800 (lei) patrumiiopsute lei

Condițiile de vânzare²⁾ sunt următoarele: L17

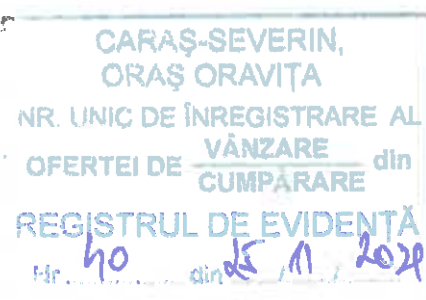
Date privind identificarea terenului

Specificare	Informații privind amplasamentul terenului						Categori a de folosință ^3) (**)	Observații
	Orașul/Comu na/Județul (*)	Suprafața (ha) (*)	Număr cadastral (**)	Număr de carte funciara (**)	Număr topo/lot (**)	Număr parcelă (**)		
Se completează de către vânzător.	Oravita, sat Broșteni	0,5800 ha	39151	39151	229	1949/2	Pășune	
Verificat primărie ⁴⁾	x	x	x	x	x	x	x	

Cunoscând că falsul în declarații se pedepsește conform Legii nr. 286/2009 privind Codul penal, cu modificările și completările ulterioare, declar că datele sunt reale, corecte și complete.

Vânzător/Împuternicit,
Sfingu Doru
(numele și prenumele în clar)
Semnătura

L.S.Data 25.11.2021



NOTE:- Câmpurile notate cu (*) sunt obligatoriu de completat.- Câmpurile notate cu (**) se completează în cazul în care sunt cunoscute informațiile.^1) Se completează numele și prenumele proprietarului terenului.^2) Se va completa în cifre și litere.^3) Se completează categoria de folosință a terenurilor agricole situate în extravilan conform art. 2 din Legea fondului funciar nr. 18/1991, republicată, cu modificările și completările ulterioare.^4) Se completează cu „X” rubricile în care informațiile pot fi comparate cu datele din Registrul agricol, evidențele fiscale, evidențele de stare civilă, altele asemenea.

460

41/25.11.2021

Anexa nr. 1B
la normele metodologice

- Model -
- Formular pentru persoane fizice -
OFERTĂ DE VÂNZARE TEREN

Subsemnatul/Subsemnata **Cioc Ioan,**

, prin **Bănuți Eugen-Alexandru.,**

vând teren agricol situat în extravilan, în suprafață de 0,2900 (ha), la prețul de (*) 5120 (lei) cincimiunasutădouăzeci lei

Condițiile de vânzare²⁾ sunt următoarele: L17

Date privind identificarea terenului

Specificare	Informații privind amplasamentul terenului						Categori a de folosință ^3) (**)	Observații
	Orașul/Cornu na/Județul (*)	Suprafața (ha) (*)	Număr cadastral (**)	Număr de carte funciarăto (**)	Număr tarla po/lot (**)	Număr parcelă (**)		
Se completează de către vânzător.	Oravita, sat Broșteni	0,2900 ha	39264	39264	40	12	fâneață	
Verificat primărie ⁴⁾	x	x	x	x	x	x	x	

Cunoscând că falsul în declarații se pedepsește conform Legii nr. 286/2009 privind Codul penal, cu modificările și completările ulterioare, declar că datele sunt reale, corecte și complete.

Vânzător/Împuternicit,

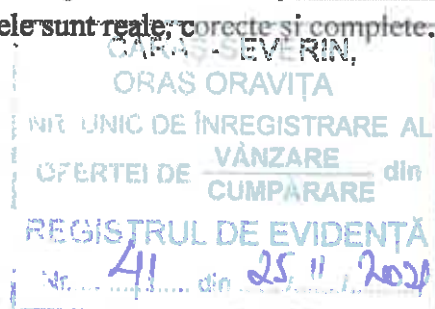
Cioc Ioan

Prin Bănuți Eugen Alexandru

(numele și prenumele în clar)

Semnătura

L.S.Data 25.11.2021



NOTE:– Câmpurile notate cu (*) sunt obligatoriu de completat.– Câmpurile notate cu (**) se completează în cazul în care sunt cunoscute informațiile.^1) Se completează numele și prenumele proprietarului terenului.^2) Se va completa în cifre și litere.^3) Se completează categoria de folosință a terenurilor agricole situate în extravilan conform art. 2 din Legea fondului funciar nr. 18/1991, republicată, cu modificările și completările ulterioare.^4) Se completează cu „X” rubricile în care informațiile pot fi comparate cu datele din Registrul agricol, evidențele fiscale, evidențele de stare civilă, altele asemenea.

461

42/25.11.2021

Anexa nr. 1B
la normele metodologice

- Model -
- Formular pentru persoane fizice -
OFERTĂ DE VÂNZARE TEREN

Subsemnatul/Subsemnata **Cioc Ioan,**

, prin **Bănuți Eugen-Alexandru.,**

vând teren agricol situat în extravilan, în suprafață de 0,2900 (ha), la prețul de (*) 5120 (lei) cincimiunasutădouăzeci lei

Condițiile de vânzare²⁾ sunt următoarele: L17

Date privind identificarea terenului

Specificare	Informații privind amplasamentul terenului						Categori a de folosință ³⁾ (**)	Observații
	Orașul/Comu na/Județul (*)	Suprafața (ha) (*)	Număr cadastral (**)	Număr de carte funciară (**)	Număr tarla topo/lot (**)	Număr parcelă (**)		
Se completează de către vânzător.	Oravita, sat Broșteni	0,2900 ha	39262	39262	40	19	Arabil	
Verificat primărie ⁴⁾	x	x	x	x	x	x	x	

Cunoscând că falsul în declarații se pedepsește conform Legii nr. 286/2009 privind Codul penal, cu modificările și completările ulterioare, declar că datele sunt reale, corecte și complete.

Vânzător/Împuternicit,

Cioc Ioan

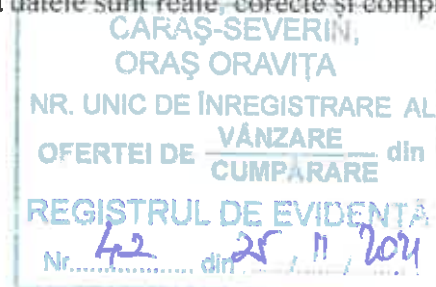
Prin Bănuți Eugen Alexandru

(numele și prenumele în clar)

Semnătura

.....

L.S.Data 25.11.2021



NOTE:– Câmpurile notate cu (*) sunt obligatoriu de completat.– Câmpurile notate cu (**) se completează în cazul în care sunt cunoscute informațiile.¹⁾ Se completează numele și prenumele proprietarului terenului.²⁾ Se va completa în cifre și litere.³⁾ Se completează categoria de folosință a terenurilor agricole situate în extravilan conform art. 2 din Legea fondului funciar nr. 18/1991, republicată, cu modificările și completările ulterioare.⁴⁾ Se completează cu „X” rubricile în care informațiile pot fi comparate cu datele din Registrul agricol, evidențele fiscale, evidențele de stare civilă, altele asemenea.

462

43/25.11.2024

Anexa nr. 1B
la normele metodologice

- Model -
- Formular pentru persoane fizice -
OFERTĂ DE VÂNZARE TEREN

Subsemnatul/Subsemnata **Cioc Ioan,**

, prin **Bănuți Eugen-Alexandru,**

vând teren agricol situat în extravilan, în suprafață de 0,2100 (ha), la prețul de (*) 2035 (lei) douămii treizeci și cinci lei

Condițiile de vânzare²⁾ sunt următoarele: **L17**

Date privind identificarea terenului

Specificare	Informații privind amplasamentul terenului						Categori a de folosință ³⁾ (**)	Observații
	Orașul/Comu na/Județul (*)	Suprafața (ha) (*)	Număr cadastral (**)	Număr de carte funciară (**)	Număr tarla topo/lot (**)	Număr parcelă (**)		
Se completează de către vânzător.	Oravita, sat Broșteni	0,2100 ha	39261	39261	37	46	Arabil	
Verificat primărie ⁴⁾	x	x	x	x	x	x	x	

Cunoscând că falsul în declarații se pedepsește conform Legii nr. 286/2009 privind Codul penal, cu modificările și completările ulterioare, declar că datele sunt reale, corecte și complete.

Vânzător/Împuternicit,

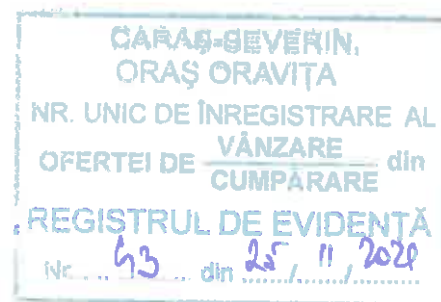
Cioc Ioan

Prin Bănuți Eugen Alexandru

(numele și prenumele în clar)

Semnătura

L.S.Data 25.11.2024



NOTE:- Câmpurile notate cu (*) sunt obligatoriu de completat.- Câmpurile notate cu (**) se completează în cazul în care sunt cunoscute informațiile.¹⁾ Se completează numele și prenumele proprietarului terenului.²⁾ Se va completa în cifre și litere.³⁾ Se completează categoria de folosință a terenurilor agricole situate în extravilan conform art. 2 din Legea fondului funciar nr. 18/1991, republicată, cu modificările și completările ulterioare.⁴⁾ Se completează cu „X” rubricile în care informațiile pot fi comparate cu datele din Registrul agricol, evidențele fiscale, evidențele de stare civilă, altele asemenea.