

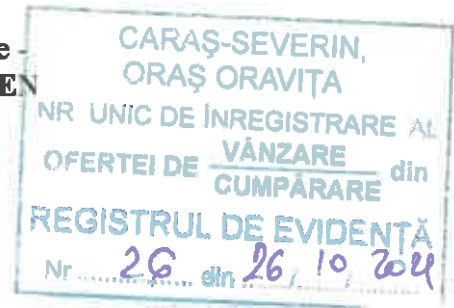
370

Anexa nr. 1B
la normele metodologice

- Model -
- Formular pentru persoane fizice -
OFERTĂ DE VÂNZARE TEREN

Subsemnatul/Subsemnata **Șerboiu Gheorghe,**

prin **Banuti Eugen-Alexandru.,**



vând teren agricol situat în extravilan, în suprafață de 0,2877 (ha), la prețul de (*) 3481 (lei) treimiipatrusuteoptzecișunu lei

Condițiile de vânzare²⁾ sunt următoarele: L17

Date privind identificarea terenului

Specificare	Informații privind amplasamentul terenului						Categori a de folosință ^3) (**)	Observații
	Orașul/Comu na/Județul (*)	Suprafața (ha) (*)	Număr cadastral (**)	Număr de carte funciară (**)	Număr topo/lot (**)	Număr parcelă (**)		
Se completează de către vânzător.	Oravita, sat Agadici	0,2877 ha	39065	39065	1632/a	-	Arabil	Ipotecă legală în favoarea ZF REAL ESTATE SRL
Verificat primărie ⁴⁾	X	X	X	X	X	X	X	X

Cunoscând că falsul în declarații se pedepsește conform Legii nr. 286/2009 privind Codul penal,
cu modificările și completările ulterioare, declar că datele sunt reale, corecte și complete.

Vânzător/Împuternicit,

Șerboiu Gheorghe

Prin Banuti Eugen Alexandru

(numele și prenumele în clar)

Semnătura

L.S.Data 26, 10, 2024

NOTE:– Câmpurile notate cu (*) sunt obligatoriu de completat.– Câmpurile notate cu (**) se completează în cazul în care sunt cunoscute informațiile.^1) Se completează numele și prenumele proprietarului terenului.^2) Se va completa în cifre și litere.^3) Se completează categoria de folosință a terenurilor agricole situate în extravilan conform art. 2 din Legea for.ului funciar nr. 18/1991, republicată, cu modificările și completările ulterioare.^4) Se completează cu „X” rubricile în care informațiile pot fi comparate cu datele din Registrul agricol, evidențele fiscale, evidențele de stare civilă, altele asemenea.

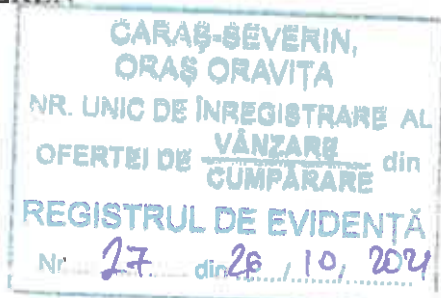
371

Anexa nr. 1B
la normele metodologice

- Model -
- Formular pentru persoane fizice -
OFERTĂ DE VÂNZARE TEREN

Subsemnatul/Subsemnata **Șerboiu Gheorghe,**

prin **Banuti Eugen-Alexandru.,**



vând teren agricol situat în extravilan, în suprafață de 0,2877 (ha), la prețul de (*) 3481 (lei) treimiipatrusuteoptzecișunu lei

Condițiile de vânzare^2) sunt următoarele: L17

Date privind identificarea terenului

Specificare	Informații privind amplasamentul terenului						Categori a de folosință ^3) (**)	Observații
	Orașul/Comu na/Județul (*)	Suprafața (ha) (*)	Număr cadastral (**)	Număr de carte funciară (**)	Număr topo/lot (**)	Număr parcelă (**)		
Se completează de către vânzător.	Oravita, sat Agadici	0,2877 ha	39067	39067	1734/a	-	Arabil	Ipotecă legală în favoarea ZF REAL ESTATE SRL
Verificat primărie^4)	X	X	X	X	X	X	X	X

Cunoscând că falsul în declarații se pedepsește conform Legii nr. 286/2009 privind Codul penal, cu modificările și completările ulterioare, declar că datele sunt reale, corecte și complete.

Vânzător/Împuternicit,

Șerboiu Gheorghe

Prin **Banuti Eugen Alexandru**

(numele și prenumele în clar)

Semnătura

L.S.Data 26.10.2024

NOTE:– Câmpurile notate cu (*) sunt obligatoriu de completat.– Câmpurile notate cu (**) se completează în cazul în care sunt cunoscute informațiile.^1) Se completează numele și prenumele proprietarului terenului.^2) Se va completa în cifre și litere.^3) Se completează categoria de folosință a terenurilor agricole situate în extravilan conform art. 2 din Legea fondului funciar nr. 18/1991, republicată, cu modificările și completările ulterioare.^4) Se completează cu „X” rubricile în care informațiile pot fi comparate cu datele din Registrul agricol, evidențele fiscale, evidențele de stare civilă, altele asemenea.

372

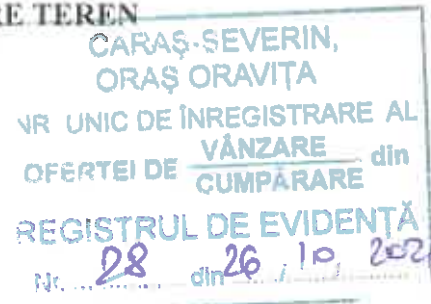
Anexa nr. 1B
la normele metodologice

- Model -

- Formular pentru persoane fizice -
OFERTĂ DE VÂNZARE TEREN

Subsemnatul/Subsemnata **Șerboiu Gheorghe,**

prin **Banuti Eugen-Alexandru.,**



vând teren agricol situat în extravilan, în suprafață de 0,0099 (ha), la prețul de (*) 445 (lei) patrusutepatruzecișicinci lei

Condițiile de vânzare²⁾ sunt următoarele: L17

Date privind identificarea terenului

Specificare	Informații privind amplasamentul terenului						Categori a de folosință ^3) (**)	Observații
	Orașul/Comu na/Județul (*)	Suprafața (ha) (*)	Număr cadastral (**)	Număr de carte funciara (**)	Număr topo/lot (**)	Număr parcelă (**)		
Se completează de către vânzător.	Oravița, sat Agadici	0,0368 ha	39061	39061	1622/d	-	Fâneață	Ipotecă legală în favoarea ZF REAL ESTATE SRL
Verificat primărie ⁴⁾	x	x	x	x	x	x	x	x

Cunoscând că falsul în declarații se pedepsește conform Legii nr. 286/2009 privind Codul penal, cu modificările și completările ulterioare, declar că datele sunt reale, corecte și complete.

Vânzător/Împuternicit,

Șerboiu Gheorghe

Prin **Banuti Eugen Alexandru**

(numele și prenumele în clar)

Semnătura

L.S.Data 26.10.2021

NOTE:- Câmpurile notate cu (*) sunt obligatoriu de completat.- Câmpurile notate cu (**) se completează în cazul în care sunt cunoscute informațiile.^1) Se completează numele și prenumele proprietarului terenului.^2) Se va completa în cifre și litere.^3) Se completează categoria de folosință a terenurilor agricole situate în extravilan conform art. 2 din Legea fondului funciar nr. 18/1991, republicată, cu modificările și completările ulterioare.^4) Se completează cu „X” rubricile în care informațiile pot fi comparate cu datele din Registrul agricol, evidențele fiscale, evidențele de stare civilă, altele asemenea.

373

Anexa nr. 1B
la normele metodologice

- Model -
- Formular pentru persoane fizice -
OFERTĂ DE VÂNZARE TEREN

Subsemnatul/Subsemnata **Șerboiu Gheorghe,**

prin **Banuti Eugen-Alexandru**

CARAȘ-SEVERIN,
ORAȘ ORAVIȚA
NR. UNIC DE ÎNREGISTRARE AL
OFERTEI DE VÂNZARE din
CUMPARARE
REGISTRUL DE EVIDENȚĂ
Nr. 29 din 16/10/2021

vând teren agricol situat în extravilan, în suprafață de 0,1115 (ha), la prețul de (*) 1349 (lei)
unamietreisutepatruzecisînouă lei

Condițiile de vânzare²⁾ sunt următoarele: L17

Date privind identificarea terenului

Specificare	Informații privind amplasamentul terenului						Categori a de folosință ^3) (**)	Observații
	Orașul/Comu na/Județul (*)	Suprafața (ha) (*)	Număr cadastral (**)	Număr de carte funciară (**)	Număr topo/lot (**)	Număr parcelă (**)		
Se completează de către vânzător.	Oravita, sat Agadici	0,1115 ha	39060	39060	2120/a	-	Fâneață	Ipotecă legală în favoarea ZF REAL ESTATE SRL
Verificat primărie ⁴⁾	X	X	X	X	X	X	X	X

Cunoscând că falsul în declarații se pedepsește conform Legii nr. 286/2009 privind Codul penal,
cu modificările și completările ulterioare, declar că datele sunt reale, corecte și complete.

Vânzător/Împuternicit,

Șerboiu Gheorghe

Prin Banuti Eugen-Alexandru

(numele și prenumele în clar)

Semnătura

L.S.Data 26.10.2021

NOTE:- Câmpurile notate cu (*) sunt obligatoriu de completat.- Câmpurile notate cu (**) se completează în cazul în care sunt cunoscute informațiile.^1) Se completează numele și prenumele proprietarului terenului.^2) Se va completa în cifre și litere.^3) Se completează categoria de folosință a terenurilor agricole situate în extravilan conform art. 2 din Legea fondului funciar nr. 18/1991, republicată, cu modificările și completările ulterioare.^4) Se completează cu „X” rubricile în care informațiile pot fi comparate cu datele din Registrul agricol, evidențele fiscale, evidențele de stare civilă, altele asemenea.

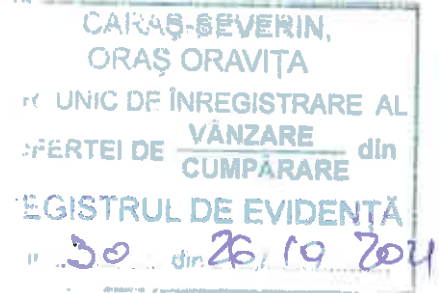
374

Anexa nr. 1B
la normele metodologice

- Model -
- Formular pentru persoane fizice -
OFERTĂ DE VÂNZARE TEREN

Subsemnatul/Subsemnata **Șerboiu Gheorghe,**

prin **Banuti Eugen-Alexandru.,**



vând teren agricol situat în extravilan, în suprafață de 0,0099 (ha), la prețul de (*) 120 (lei) unasutădouăzeci lei

Condițiile de vânzare²⁾ sunt următoarele: L17

Date privind identificarea terenului

Specificare	Informații privind amplasamentul terenului						Categori a de folosință ^3) (**)	Observații
	Orașul/Comu na/Județul (*)	Suprafața (ha) (*)	Număr cadastral (**)	Număr de carte funciară (**)	Număr topo/lot (**)	Număr parcelă (**)		
Se completează de către vânzător.	Oravita, sat Agadici	0,0099 ha	39066	39066	2086/d	-	Fâneață	Ipotecă legală în favoarea ZF REAL ESTATE SRL
Verificat primărie ⁴⁾	x	x	x	x	x	x	x	x

Cunoscând că falsul în declarații se pedepsește conform Legii nr. 286/2009 privind Codul penal, cu modificările și completările ulterioare, declar că datele sunt reale, corecte și complete.

Vânzător/Împuternicit,

Șerboiu Gheorghe

Prin Banuti Eugen Alexandru

(numele și prenumele în clar)

Semnătura

L.S.Data 26.10.2024

NOTE:- Câmpurile notate cu (*) sunt obligatoriu de completat.- Câmpurile notate cu (**) se completează în cazul în care sunt cunoscute informațiile.^1) Se completează numele și prenumele proprietarului terenului.^2) Se va completa în cifre și litere.^3) Se completează categoria de folosință a terenurilor agricole situate în extravilan conform art. 2 din Legea fondului funciar nr. 18/1991, republicată, cu modificările și completările ulterioare.^4) Se completează cu „X” rubricile în care informațiile pot fi comparate cu datele din Registrul agricol, evidențele fiscale, evidențele de stare civilă, altele asemenea.

375

Anexa nr. 1B
la normele metodologice

- Model -

- Formular pentru persoane fizice -

OFERTĂ DE VÂNZARE TEREN

Subsemnatul/Subsemnata **Șerboiu Gheorghe,**

prin **Banuti Eugen-Alexandru.,**

CARAȘ-SEVERIN,
ORAȘ ORAVIȚA

NR. UNIC DE ÎNREGISTRARE AL
OFERTEI DE VÂNZARE din
CUMPARARE

REGISTRUL DE EVIDENȚĂ

Nr. 31 din 26/10/2024

vând teren agricol situat în extravilan, în suprafață de 0,0683 (ha), la prețul de (*) 827 (lei) optsutedouăzecișișapte lei

Condițiile de vânzare^2) sunt următoarele: L17

Date privind identificarea terenului

Specificare	Informații privind amplasamentul terenului						Categori a de folosință ^3) (**)	Observații
	Orașul/Comu na/Județul (*)	Suprafața (ha) (*)	Număr cadastral (**)	Număr de carte funciara (**)	Număr topo/lot (**)	Număr parcelă (**)		
Se completează de către vânzător.	Oravita, sat Agadici	0,0683 ha	39058	39058	2081/d	-	Fâneață	Ipotecă legală în favoarea ZF REAL ESTATE SRL
Verificat primărie^4)	x	x	x	x	x	x	x	x

Cunoscând că falsul în declarații se pedepsește conform Legii nr. 286/2009 privind Codul penal,
cu modificările și completările ulterioare, declar că datele sunt reale, corecte și complete.

Vânzător/Împuternicit,

Șerboiu Gheorghe

Prin Banuti Eugen Alexandru

(numele și prenumele în clar)

Semnătura:

L.S.Data 26/10/2024

NOTE:- Câmpurile notate cu (*) sunt obligatoriu de completat.- Câmpurile notate cu (**) se completează în cazul în care sunt cunoscute informațiile.^1) Se completează numele și prenumele proprietarului terenului.^2) Se va completa în cifre și litere.^3) Se completează categoria de folosință a terenurilor agricole situate în extravilan conform art. 2 din Legea fondului funciar nr. 18/1991, republicată, cu modificările și completările ulterioare.^4) Se completează cu „X” rubricile în care informațiile pot fi comparate cu datele din Registrul agricol, evidențele fiscale, evidențele de stare civilă, altele asemenea.