

346

Anexa nr. 1B
la normele metodologice

- Model -
- Formular pentru persoane fizice -
OFERTĂ DE VÂNZARE TEREN

Subsemnații Cioc Ioan,

și

Cioc Gheorghe,

prin Banuti Eugen-

Alexandru

vând teren agricol situat în extravilan, în suprafață de 0,5800 (ha), la prețul de (*)
9580 (lei) nouămiiicincisuteoptzeci lei
Condițiile de vânzare²⁾ sunt următoarele: L17
Date privind identificarea terenului

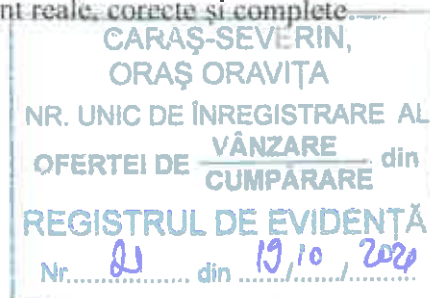
Specificare	Informații privind amplasamentul terenului						Categori a de folosință ^3) (**)	Observații
	Orașul/Comu na/Județul (*)	Suprafața (ha) (*)	Număr cadastral (**)	Număr de carte funciara (**)	Număr tarla/lot (**)	Număr parcelă (**)		
Se completează de către vânzător.	Oravita, sat Broșteni	0.5800 ha	39030	39030	21	10	Arabil	Ipotecă legală în favoarea ZF REAL ESTATE SRL
Verificat primărie ⁴⁾	x	x	x	x	x	x	x	x

Cunoscând că falsul în declarații se pedepsește conform Legii nr. 286/2009 privind Codul penal,
cu modificările și completările ulterioare, declar că datele sunt reale, corecte și complete.

Vânzător/Împuternicit,

Cioc Ioan și Cioc Gheorghe
Prin Banuti Eugen Alexandru
(numele și prenumele în clar)
Semnătura

L.S.Data 19.10.2020



NOTE:- Câmpurile notate cu (*) sunt obligatoriu de completat.- Câmpurile notate cu (**) se completează în cazul în care sunt cunoscute informațiile.^1) Se completează numele și prenumele proprietarului terenului.^2) Se va completa în cifre și litere.^3) Se completează categoria de folosință a terenurilor agricole situate în extravilan conform art. 2 din Legea fondului funciar nr. 18/1991, republicată, cu modificările și completările ulterioare.^4) Se completează cu „X” rubricile în care informațiile pot fi comparate cu datele din Registrul agricol, evidențele fiscale, evidențele de stare civilă, altele asemenea.

397

Anexa nr. 1B
la normele metodologice

- Model -
- Formular pentru persoane fizice -
OFERTĂ DE VÂNZARE TEREN

Subsemnații Cioc Ioan,

, și

Cioc Gheorghe,

, prin Banuti Eugen-

Alexandru.,

vând teren agricol situat în extravilan, în suprafață de 0,8600 (ha), la prețul de (*)
14201 (lei) paisprezecemii două sute unu lei
Condițiile de vânzare²⁾ sunt următoarele: L17
Date privind identificarea terenului

Specificare	Informații privind amplasamentul terenului						Categori a de folosință ^3) (**)	Observații
	Orașul/Comu na/Județul (*)	Suprafața (ha) (*)	Număr cadastral (**)	Număr de carte funciară (**)	Număr tarla/lot (**)	Număr parcelă (**)		
Se completează de către vânzător.	Oravita, sat Broșteni	0.8600 ha	39026	39026	6	13	Arabil	Ipotecă legală în favoarea ZF REAL ESTATE SRL
Verificat primărie ⁴⁾	x	x	x	x	x	x	x	x

Cunoscând că falsul în declarații se pedepsește conform Legii nr. 286/2009 privind Codul penal,
cu modificările și completările ulterioare, declar că datele sunt reale, corecte și complete.

Vânzător/Împuternicit,

Cioc Ioan și Cioc Gheorghe
Prin Banuti Eugen Alexandru
(numele și prenumele în clar)
Semnătura

L.S.Data 19.10.2024

CARAȘ-BEVERIN,
ORAȘ ORAVIȚA
NR. UNIC DE ÎNREGISTRARE AL
OFERTEI DE VÂNZARE din
CUMPĂRARE
REGISTRUL DE EVIDENȚĂ
Nr. 22 din 13.10.2024

NOTE:- Câmpurile notate cu (*) sunt obligatoriu de completat.- Câmpurile notate cu (**) se completează în cazul în care sunt cunoscute informațiile.^1) Se completează numele și prenumele proprietarului terenului.^2) Se va completa în cifre și litere.^3) Se completează categoria de folosință a terenurilor agricole situate în extravilan conform art. 2 din Legea fondului funciar nr. 18/1991, republicată, cu modificările și completările ulterioare.^4) Se completează cu „X” rubricile în care informațiile pot fi comparate cu datele din Registrul agricol, evidențele fiscale, evidențele de stare civilă, altele asemenea.

348

Anexa nr. 1B
la normele metodologice

- Model -
- Formular pentru persoane fizice -
OFERTĂ DE VÂNZARE TEREN

Subsemnații **Cioc Ioan,**

Cioc Gheorghe,

, și

Alexandru.,

, prin **Banuti Eugen-**

vând teren agricol situat în extravilan, în suprafață de 0,7400 (ha), la prețul de (*) 12221 (lei) doisprezecemidouăsutedouăzecișunu lei
Condițiile de vânzare²⁾ sunt următoarele: L17
Date privind identificarea terenului

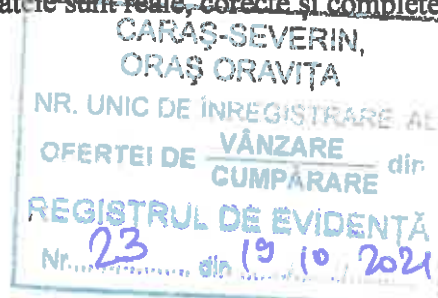
Specificare	Informații privind amplasamentul terenului						Categori a de folosință ^3) (**)	Observații
	Orașul/Comu na/Județul (*)	Suprafața (ha) (*)	Număr cadastral (**)	Număr de carte funciară (**)	Număr tarla/lot (**)	Număr parcelă (**)		
Se completează de către vânzător.	Oravita, sat Broșteni	0,7400 ha	39029	39029	52	20	Arabil	Ipotecă legală în favoarea ZF REAL ESTATE SRL
Verificat primărie ⁴⁾	X	X	X	X	X	X	X	X

Cunoscând că falsul în declarații se pedepsește conform Legii nr. 286/2009 privind Codul penal, cu modificările și completările ulterioare, declar că datele sunt reale, corecte și complete.

Vânzător/Împuternicit,

Cioc Ioan și Cioc Gheorghe
Prin Banuti Eugen Alexandru
(numele și prenumele în clar)
Semnătura

L.S.Data 19.10.2021



NOTE:- Câmpurile notate cu (*) sunt obligatoriu de completat.- Câmpurile notate cu (**) se completează în cazul în care sunt cunoscute informațiile.^1) Se completează numele și prenumele proprietarului terenului.^2) Se va completa în cifre și litere.^3) Se completează categoria de folosință a terenurilor agricole situate în extravilan conform art. 2 din Legea fondului funciar nr. 18/1991 republicată, cu modificările și completările ulterioare.^4) Se completează cu „X” rubricile în care informațiile pot fi comparate cu datele din Registrul agricol, evidențele fiscale, evidențele de stare civilă, altele asemenea.

399

Anexa nr. 1B
la normele metodologice

- Model -
- Formular pentru persoane fizice -
OFERTĂ DE VÂNZARE TEREN

Subsemnații Cioc Ioan,

și

Cioc Gheorghe,

, prin Banuti Eugen-

Alexandru.,

vând teren agricol situat în extravilan, în suprafață de 1.1600 (ha), la prețul de (*)
19157 (lei) nouăsprezecemiiunasutăcincizecișisapte lei
Condițiile de vânzare^2) sunt următoarele: L17
Date privind identificarea terenului

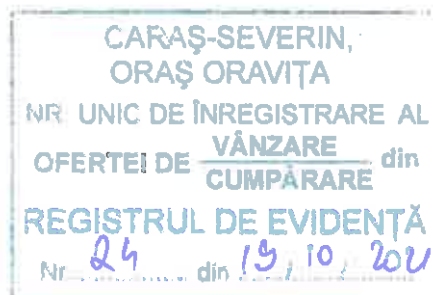
Specificare	Informații privind amplasamentul terenului						Categori a de folosință ^3) (**)	Observații
	Orașul/Comu na/Județul (*)	Suprafața (ha) (*)	Număr cadastra (**)	Număr de carte funciara (**)	Număr tarla/lot (**)	Număr parcelă (**)		
Se completează de către vânzător.	Oravita, sat Broșteni	1,1600 ha	39022	39022	21	2	Arabil	Ipotecă legală în favoarea ZF REAL ESTATE SRL
Verificat primărie^4)	x	x	x	x	x	x	x	x

Cunoscând că falsul în declarații se pedepsește conform Legii nr. 286/2009 privind Codul penal,
cu modificările și completările ulterioare, declar că datele sunt reale, corecte și complete.

Vânzător/Împuternicit,

Cioc Ioan și Cioc Gheorghe
Prin Banuti Eugen Alexandru
(numele și prenumele în clar)
Semnătura

L.S.Data 19.10.2021



NOTE:- Câmpurile notate cu (*) sunt obligatoriu de completat.- Câmpurile notate cu (**) se completează în cazul în care sunt cunoscute informațiile.^1) Se completează numele și prenumele proprietarului terenului.^2) Se va completa în cifre și litere.^3) Se completează categoria de folosință a terenurilor agricole situate în extravilan conform art. 2 din Legea fondului funciar nr. 18/1991, republicată, cu modificările și completările ulterioare.^4) Se completează cu „X” rubricile în care informațiile pot fi comparate cu datele din Registrul agricol, evidențele fiscale, evidențele de stare civilă, altele asemenea.

350

Anexa nr. 1B
la normele metodologice

- Model -
- Formular pentru persoane fizice -
OFERTĂ DE VÂNZARE TEREN

Subsemnații **Cioc Ioan,**

Cioc Gheorghe,

, și

Alexandru.,

, prin **Banuti Eugen-**

vând teren agricol situat în extravilan, în suprafață de 0,5800 (ha), la prețul de (*)
9578 (lei) nouămiiicincisuteșaptezecișiopt lei
Condițiile de vânzare²⁾ sunt următoarele: L17
Date privind identificarea terenului

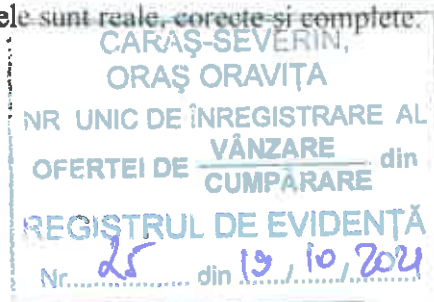
Specificare	Informații privind amplasamentul terenului						Categori a de folosință ^3) (**)	Observații
	Orașul/Comu na/Județul (*)	Suprafața (ha) (*)	Număr cadastral (**)	Număr de carte funciară (**)	Număr tarla/lot (**)	Număr parcelă (**)		
Se completează de către vânzător.	Oravita, sat Broșteni	0,5800 ha	39025	39025	23	26	Arabil	Ipotecă legală în favoarea ZF REAL ESTATE SRL
Verificat primărie ⁴⁾	X	X	X	X	X	X	X	X

Cunoscând că falsul în declarații se pedepsește conform Legii nr. 286/2009 privind Codul penal,
cu modificările și completările ulterioare, declar că datele sunt reale, corecte și complete.

Vânzător/Împuternicit,

Cioc Ioan și Cioc Gheorghe
Prin Banuti Eugen Alexandru
(numele și prenumele în clar)
Semnătura

L.S.Data 19.10.2021



NOTE:- Câmpurile notate cu (*) sunt obligatoriu de completat.- Câmpurile notate cu (**) se completează în cazul în care sunt cunoscute informațiile.^1) Se completează numele și prenumele proprietarului terenului.^2) Se va completa în cifre și litere.^3) Se completează categoria de folosință a terenurilor agricole situate în extravilan conform art. 2 din Legea fondului funciar nr. 18/1991, republicată, cu modificările și completările ulterioare.^4) Se completează cu „X” rubricile în care informațiile pot fi comparate cu datele din Registrul agricol, evidențele fiscale, evidențele de stare civilă, altele asemenea.