

298

Anexa nr. 1B
la normele metodologice

- Model -
- Formular pentru persoane fizice -
OFERTĂ DE VÂNZARE TEREN

Subsemnatul/Subsemnata **Brîndușoiu Gheorghe,**

, prin **Banuti Eugen-Alexandru.,**

vând teren agricol situat în extravilan, în suprafață de 0,5800 (ha), la prețul de (*) 10355 (lei) zecemiitreisutecincizecișicinci lei

Condițiile de vânzare²) sunt următoarele: L17

Date privind identificarea terenului

Specificare	Informații privind amplasamentul terenului						Categori a de folosință ^3) (**)	Observații
	Orașul/Comu na/Județul (*)	Suprafața (ha) (*)	Număr cadastral (**)	Număr de carte funciară (**)	Număr tarla/lot (**)	Număr parcelă (**)		
Se completează de către vânzător.	Oravita, sat Broșteni	0.5800 ha	39148	39148	6	34	Arabil	
Verificat primărie ⁴)	x	x	x	x	x	x	x	

Cunoscând că falsul în declarații se pedepsește conform Legii nr. 286/2009 privind Codul penal, cu modificările și completările ulterioare, declar că datele sunt reale, corecte și complete.

Vânzător/Împuternicit,
Brîndușoiu Gheorghe
Prin Banuti Eugen_Alexandru
(numele și prenumele în clar)
Semnătura

L.S.Data



NOTE:- Câmpurile notate cu (*) sunt obligatoriu de completat.- Câmpurile notate cu (**) se completează în cazul în care sunt cunoscute informațiile.^1) Se completează numele și prenumele proprietarului terenului.^2) Se va completa în cifre și litere.^3) Se completează categoria de folosință a terenurilor agricole situate în extravilan conform art. 2 din Legea fondului funciar nr. 18/1991, republicată, cu modificările și completările ulterioare.^4) Se completează cu „X” rubricile în care informațiile pot fi comparate cu datele din Registrul agricol, evidențele fiscale, evidențele de stare civilă, altele asemenea.

299

Anexa nr. 1B
la normele metodologice

- Model -
- Formular pentru persoane fizice -
OFERTĂ DE VÂNZARE TEREN

Subsemnatul/Subsemnata **Brîndușoiu Gheorghe,**

prin **Banuti Eugen-Alexandru.,**

vând teren agricol situat în extravilan, în suprafață de 0,2200 (ha), la prețul de (*) 3928 (lei) treimi inouă sutedouăzeci și opt lei

Condițiile de vânzare²⁾ sunt următoarele: L17

Date privind identificarea terenului

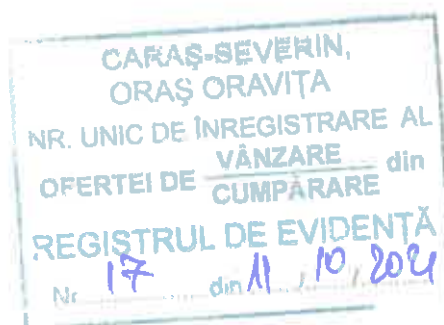
Specificare	Informații privind amplasamentul terenului						Categori a de folosință ³⁾ (**)	Observații
	Orașul/Comu na/Județul (*)	Suprafața (ha) (*)	Număr cadastral (**)	Număr de carte funciară (**)	Număr tarla/lot (**)	Număr parcelă (**)		
Se completează de către vânzător.	Oravita, sat Broșteni	0.2200 ha	39147	39147	6	15	Arabil	
Verificat primărie ⁴⁾	x	x	x	x	x	x	x	

Cunoscând că falsul în declarații se pedepsește conform Legii nr. 286/2009 privind Codul penal, cu modificările și completările ulterioare, declar că datele sunt reale, corecte și complete.

Vânzător/Împuternicit,

Brîndușoiu Gheorghe
Prin Banuti Eugen Alexandru
(numele și prenumele în clar)
Semnătura

L.S. Data



NOTE:- Câmpurile notate cu (*) sunt obligatoriu de completat.- Câmpurile notate cu (**) se completează în cazul în care sunt cunoscute informațiile.^1) Se completează numele și prenumele proprietarului terenului.^2) Se va completa în cifre și litere.^3) Se completează categoria de folosință a terenurilor agricole situate în extravilan conform art. 2 din Legea fondului funciar nr. 18/1991, republicată, cu modificările și completările ulterioare.^4) Se completează cu „X” rubricile în care informațiile pot fi comparate cu datele din Registrul agricol, evidențele fiscale, evidențele de stare civilă, altele asemenea.

300

Anexa nr. 1B
la normele metodologice

- Model -
- Formular pentru persoane fizice -
OFERTĂ DE VÂNZARE TEREN

Subsemnatul/Subsemnata **ANGER DELIA-MARIANA**
VÎLCEANU DANIELA -

reprezentată de

prin **Banuti Eugen-Alexandru.**,

vând teren agricol situat în extravilan, în suprafață de 0,5800 (ha), la prețul de (*) 6003 (lei)
-șasemiitrei lei-

Condițiile de vânzare^{^2)} sunt următoarele: L17

Date privind identificarea terenului

Specificare	Informații privind amplasamentul terenului						Categori a de folosință ^{^3)} (**)	Observații
	Orașul/Comu na/Județul (*)	Suprafața (ha) (*)	Număr cadastral (**)	Număr de carte funciară (**)	Număr tarla/lot (**)	Număr parcelă (**)		
Se completează de către vânzător.	Oravita, sat Răchitova	0.5800 ha	38991	38991	218	906/2/20	Arabil	
Verificat primărie ^{^4)}	x	x	x	x	x	x	x	

Cunoscând că falsul în declarații se pedepsește conform Legii nr. 286/2009 privind Codul penal,
cu modificările și completările ulterioare, declar că datele sunt reale, corecte și complete.

Vânzător/Împuternicit,

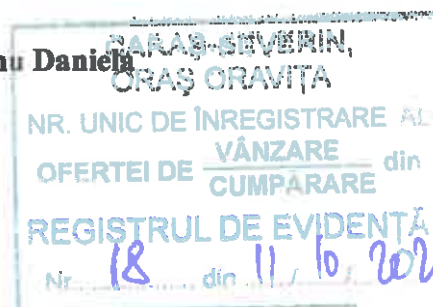
Anger Delia-Mariana reprezentată de **Vilceanu Daniela**

Prin **Banuti Eugen Alexandru**

(numele și prenumele în clar)

Semnătura

L.S.Data



NOTE:- Câmpurile notate cu (*) sunt obligatoriu de completat.- Câmpurile notate cu (**) se completează în cazul în care sunt cunoscute informațiile.^1) Se completează numele și prenumele proprietarului terenului.^2) Se va completa în cifre și litere.^3) Se completează categoria de folosință a terenurilor agricole situate în extravilan conform art. 2 din Legea fondului funciar nr. 18/1991, republicată, cu modificările și completările ulterioare.^4) Se completează cu „X” rubricile în care informațiile pot fi comparate cu datele din Registrul agricol, evidențele fiscale, evidențele de stare civilă, altele asemenea.

301

- Model -
- Formular pentru persoane fizice -
OFERTĂ DE VÂNZARE TEREN

Subsemnatul/Subsemnata **ANGER DELIA-MARIANA**
VÎLCEANU DANIELA

reprezentată de

prin **Banuti Eugen-Alexandru.**

vând teren agricol situat în extravilan, în suprafață de **0,5800 (ha)**, la prețul de (*) **6003 (lei)**
-șasemiitrei lei-

Condițiile de vânzare^2) sunt următoarele: **L17**

Date privind identificarea terenului

Specificare	Informații privind amplasamentul terenului						Categori a de folosință ^3) (**)	Observații
	Orașul/Comu na/Județul (*)	Suprafața (ha) (*)	Număr cadastral (**)	Număr de carte funciara (**)	Număr tarla/lot (**)	Număr parcelă (**)		
Se completează de către vânzător.	Oravita, sat Răchitova	0.5800 ha	38990	38990	218	906/2/19	Arabil	
Verificat primărie^4)	x	x	x	x	x	x	x	

Cunoscând că falsul în declarații se pedepsește conform Leii nr. 286 2009 privind Codul penal,
cu modificările și completările ulterioare, declar că datele sunt reale, corecte și complete.

Vânzător/Împuternicit,

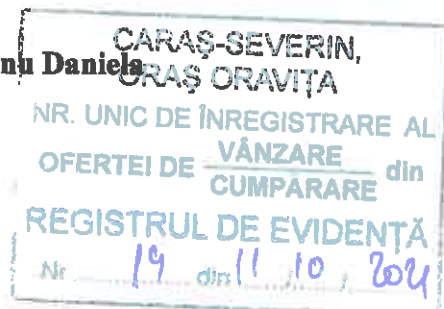
Anger Delia-Mariana reprezentată de Vilceanu Daniela

Prin Banuti Eugen Alexandru

(numele și prenumele în clar)

Semnătura

L.S.Data



NOTE:- Câmpurile notate cu (*) sunt obligatoriu de completat.- Câmpurile notate cu (**) se completează în cazul în care sunt cunoscute informațiile.^1) Se completează numele și prenumele proprietarului terenului.^2) Se va completa în cifre și litere.^3) Se completează categoria de folosință a terenurilor agricole situate în extravilan conform art. 2 din Legea fondului funciar nr. 13/1991, republicată, cu modificările și completările ulterioare.^4) Se completează cu „X” rubricile în care informațiile pot fi comparate cu datele din Registrul agricol, evidențele fiscale, evidențele de stare civilă, altele asemenea.

302

- Model -
- Formular pentru persoane fizice -
OFERTĂ DE VÂNZARE TEREN

Subsemnatul/Subsemnata **ANGER DELIA-MARIANA**
VÎLCEANU DANIELA

reprezentată de

, prin **Banuti Eugen-Alexandru.**

vând teren agricol situat în extravilan, în suprafață de 0,1100 (ha), la prețul de (*) 1138 (lei)
unamieunasutătreizecișiopt lei
Condițiile de vânzare^2) sunt următoarele: L17
Date privind identificarea terenului

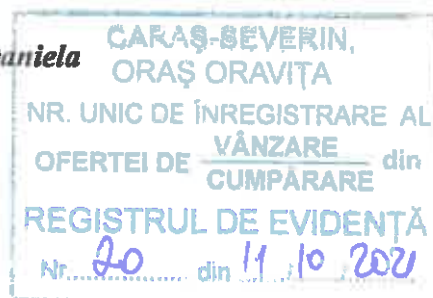
Specificare	Informații privind amplasamentul terenului						Categori a de folosință ^3) (**)	Observații
	Orașul/Comu na/Județul (*)	Suprafața (ha) (*)	Număr cadastral (**)	Număr de carte funciară (**)	Număr tarla/lot (**)	Număr parcelă (**)		
Se completează de către vânzător.	Oravita, sat Răchitova	0.1100 ha	38989	38989	218	906/2/18	Arabil	
Verificat primărie^4)	x	x	x	x	x	x	x	

Cunoscând că falsul în declarații se pedepsește conform Legii nr. 286/2009 privind Codul penal, cu modificările și completările ulterioare, declar că datele sunt reale, corecte și complete.

Vânzător/Împuternicit,

Anger Delia-Mariana reprezentată de Vilceanu Daniela
Prin Banuti Eugen Alexandru
(numele și prenumele în clar)
Semnătura

L.S.Data



NOTE:- Câmpurile notate cu (*) sunt obligatoriu de completat.- Câmpurile notate cu (**) se completează în cazul în care sunt cunoscute informațiile.^1) Se completează numele și prenumele proprietarului terenului.^2) Se va completa în cifre și litere.^3) Se completează categoria de folosință a terenurilor agricole situate în extravilan conform art. 2 din Legea fondului funciar nr. 18/1991, republicată, cu modificările și completările ulterioare.^4) Se completează cu „X” rubricile în care informațiile pot fi comparate cu datele din Registrul agricol, evidențele fiscale, evidențele de stare civilă, altele asemenea.