

220

Anexa nr. 1B  
la normele metodologice

- Model -  
- Formular pentru persoane fizice -  
**OFERTĂ DE VÂNZARE TEREN**

Subsemnatul/Subsemnata **Rampelt Marioara-Nicoleta,**

vând teren agricol situat în extravilan, în suprafață de 0,3 (ha), la prețul de (\*) 3.214 (lei)  
treimi idouasutepaisprezecelei

Condițiile de vânzare<sup>^2)</sup> sunt următoarele: L17

Date privind identificarea terenului

Specificare	Informații privind amplasamentul terenului						Categori a de folosință ^3) (**)	Observații
	Orașul/Comu na/Județul (*)	Suprafața (ha) (*)	Număr cadastral (**)	Număr de carte funciară (**)	Număr tarla/lot (**)	Număr parcelă (**)		
Se completează de către vânzător.	Oravita, sat Rachitova	0.3 ha	37372	37372	24	43	Arabil	
Verificat primărie <sup>^4)</sup>	x	x	x	x	x	x	x	


Cunoscând că falsul în declarații se pedepsește conform Legeii nr. 286/2009 privind Codul penal,  
cu modificările și completările ulterioare, declar că datele sunt reale, corecte și complete.

Vânzător/Imputernicit,

**Rampelt Marioara-Nicoleta**  
**Prin Banuti Eugen Alexandru**  
(numele și prenumele în clar)  
Semnătura

L.S.Data .....

NOTE:- Câmpurile notate cu (\*) sunt obligatoriu de completat.- Câmpurile notate cu (\*\*) se completează în cazul în care sunt cunoscute informațiile.^1) Se completează numele și prenumele proprietarului terenului.^2) Se va completa în cifre și litere.^3) Se completează categoria de folosință a terenurilor agricole situate în extravilan conform art. 2 din Legea fondului funciar nr. 18/1991, republicată, cu modificările și completările ulterioare.^4) Se completează cu „X” rubricile în care informațiile pot fi comparate cu datele din Registrul agricol, evidențele fiscale, evidențele de stare civilă, altele asemenea.



221

**Anexa nr. 1B**  
**la normele metodologice**

- Model -  
- Formular pentru persoane fizice -  
**OFERTĂ DE VÂNZARE TEREN**

Subsemnatul/Subsemnata **Rampelt Marioara-Nicoleta,**

vând teren agricol situat în extravilan, în suprafață de 0,6 (ha), la prețul de (\*) 6.426 (lei) sasemiipatrusutedouazecisisaselei

Condițiile de vânzare<sup>^2)</sup> sunt următoarele: L17

Date privind identificarea terenului

Specificare	Informații privind amplasamentul terenului						Categori a de folosință <sup>^3)</sup> (**)	Observații
	Orașul/Comu na/Județul (*)	Suprafața (ha) (*)	Număr cadastral (**)	Număr de carte funciară (**)	Număr tarla/lot (**)	Număr parcelă (**)		
Se completează de către vânzător.	Oravita, sat Rachitova	0.6 ha	37373	37373	24	25	Arabil	
Verificat primărie <sup>^4)</sup>	x	x	x	x	x	x	x	

Cunoscând că falsul în declarații se pedepsește conform Legii nr. 286/2009 privind Codul penal, cu modificările și completările ulterioare, declar că datele sunt reale, corecte și complete.

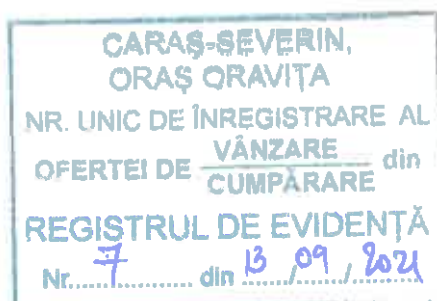
Vânzător/Împuternicit,

**Rampelt Marioara-Nicoleta**  
**Prin Banuti Eugen\_Alexandru**  
(numele și prenumele în clar)  
Semnătura



L.S.Data .....

NOTE:- Câmpurile notate cu (\*) sunt obligatoriu de completat.- Câmpurile notate cu (\*\*) se completează în cazul în care sunt cunoscute informațiile.<sup>^1)</sup> Se completează numele și prenumele proprietarului terenului.<sup>^2)</sup> Se va completa în cifre și litere.<sup>^3)</sup> Se completează categoria de folosință a terenurilor agricole situate în extravilan conform art. 2 din Legea fondului funciar nr. 18/1991, republicată, cu modificările și completările ulterioare.<sup>^4)</sup> Se completează cu „X” rubricile în care informațiile pot fi comparate cu datele din Registrul agricol, evidențele fiscale, evidențele de stare civilă, altele asemenea.



222

**Anexa nr. 1B**  
la normele metodologice

- Model -  
- Formular pentru persoane fizice -  
**OFERTĂ DE VÂNZARE TEREN**

Subsemnatul/Subsemnata **Rampelt Marioara-Nicoleta**,

vând teren agricol situat în extravilan, în suprafață de 0,3 (ha), la prețul de (\*) 3.214 (lei)  
treimiidouasutepaisprezecelei

Condițiile de vânzare<sup>2)</sup> sunt următoarele: L17

Date privind identificarea terenului

Specificare	Informații privind amplasamentul terenului						Categori a de folosință ^3) (**)	Observații
	Orașul/Comu na/Județul (*)	Suprafața (ha) (*)	Număr cadastr al (**)	Număr de carte funciară (**)	Număr tarla/lot (**)	Număr parcelă (**)		
Se completează de către vânzător.	Oravita, sat Rachitova	0.3 ha	38935	38935	29	48	Arabil Faneata	Provine din CF sporadic 37554
Verificat primărie <sup>4)</sup>	x	x	x	x	x	x	x	x

Cunoscând că falsul în declarații se pedepsește conform Legii nr. 286/2009 privind Codul penal,  
cu modificările și completările ulterioare, declar că datele sunt reale, corecte și complete.

Vânzător/Împuternicit,

**Rampelt Marioara-Nicoleta**

**Prin Banuti Eugen Alexandru**

(numele și prenumele în clar)

Semnătura

.....

L.S.Data .....

NOTE:- Câmpurile notate cu (\*) sunt obligatoriu de completat.- Câmpurile notate cu (\*\*) se completează în cazul în care sunt cunoscute informațiile.^1) Se completează numele și prenumele proprietarului terenului.^2) Se va completa în cifre și litere.^3) Se completează categoria de folosință a terenurilor agricole situate în extravilan conform art. 2 din Legea fondului funciar nr. 18/1991, republicată, cu modificările și completările ulterioare.^4) Se completează cu „X” rubricile în care informațiile pot fi comparate cu datele din Registrul agricol, evidențele fiscale, evidențele de stare civilă, alte asemenea.

<p>CARAȘ-SEVERIN, ORAȘ ORAVIȚA</p> <p>NR. UNIC DE ÎNREGISTRARE AL OFERTEI DE <u>VÂNZARE</u> din <u>CUMPĂRARE</u></p> <p>REGISTRUL DE EVIDENȚĂ</p> <p>Nr. <u>8</u> ..... din <u>13</u> / <u>09</u> / <u>2021</u></p>
---

223

**Anexa nr. 1B**  
la normele metodologice

- Model -  
- Formular pentru persoane fizice -  
**OFERTĂ DE VÂNZARE TEREN**

Subsemnatul/Subsemnata **Rampelt Marioara-Nicoleta,**

vând teren agricol situat în extravilan, în suprafață de 0,58 (ha), la prețul de (\*) 6.213 (lei) sasemiidouasutetreisprezecelei

Condițiile de vânzare<sup>2)</sup> sunt următoarele: L17

Date privind identificarea terenului

Specificare	Informații privind amplasamentul terenului						Categori a de folosință ^3) (**)	Observații
	Orașul/Comu na/Județul (* )	Suprafața (ha) (*)	Număr cadastr al (**)	Număr de carte funciară (**)	Număr tarla/lot (**)	Număr parcelă (**)		
Se completează de către vânzător.	Oravita, sat Rachitova	0.58 ha	37382	37382	202	3588/37	Arabil	
Verificat primărie <sup>4)</sup>	x	x	x	x	x	x	x	

Cunoscând că falsul în declarații se pedepsește conform Legii nr. 286/2009 privind Codul penal, cu modificările și completările ulterioare, declar că datele sunt reale, corecte și complete.

Vânzător/Împuternicit,

**Rampelt Marioara-Nicoleta**

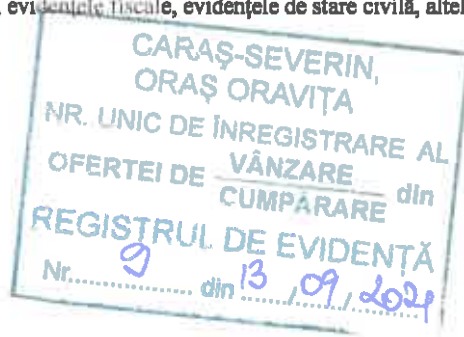
**Prin Banuti Eugen Alexandru**

(numele și prenumele în clar)

Semnătura

L.S.Data .....

NOTE:- Câmpurile notate cu (\*) sunt obligatoriu de completat.- Câmpurile notate cu (\*\*) se completează în cazul în care sunt cunoscute informațiile.^1) Se completează numele și prenumele proprietarului terenului.^2) Se va completa în cifre și litere.^3) Se completează categoria de folosință a terenurilor agricole situate în extravilan conform art. 2 din Legea fondului funciar nr. 18/1991, republicată, cu modificările și completările ulterioare.^4) Se completează cu „X” rubricile în care informațiile pot fi comparate cu datele din Registrul agricol, evidențele fiscale, evidențele de stare civilă, altele asemenea.



224

**Anexa nr. 1B**  
la normele metodologice

- Model -  
- Formular pentru persoane fizice -  
**OFERTĂ DE VÂNZARE TEREN**

Subsemnatul/Subsemnata **Rampelt Marioara-Nicoleta**

vând teren agricol situat în extravilan, în suprafață de 0,52 (ha), la prețul de (\*) 5.261 (lei) cinci mii două sute saizeci și unu lei

Condițiile de vânzare<sup>2)</sup> sunt următoarele: L17

Date privind identificarea terenului

Specificare	Informații privind amplasamentul terenului						Categori a de folosință ^3) (**)	Observații
	Orașul/Comu na/Județul (*)	Suprafața (ha) (*)	Număr cadastr al (**)	Număr de carte funciară (**)	Număr tarla/lot (**)	Număr parcelă (**)		
Se completează de către vânzător.	Oravita, sat Rachitova	0.52 ha	37371	37371	12	23	Arabil	
Verificat primărie <sup>4)</sup>	x	x	x	x	x	x	x	

Cunoscând că falsul în declarații se pedepsește conform Legii nr. 286/2009 privind Codul penal, cu modificările și completările ulterioare, declar că datele sunt reale, corecte și complete.

Vânzător/Împuternicit,

**Rampelt Marioara-Nicoleta**

**Prin Banuti Eugen\_Alexandru**

(numele și prenumele în clar)

Semnătura

L.S.Data .....

NOTE:- Câmpurile notate cu (\*) sunt obligatoriu de completat.- Câmpurile notate cu (\*\*) se completează în cazul în care sunt cunoscute informațiile.^1) Se completează numele și prenumele proprietarului terenului.^2) Se va completa în cifre și litere.^3) Se completează categoria de folosință a terenurilor agricole situate în extravilan conform art. 2 din Legea fondului funciar nr. 18/1991, republicată, cu modificările și completările ulterioare.^4) Se completează cu „X” rubricile în care informațiile pot fi comparate cu datele din Registrul agricol, evidențele fiscale, evidențele de stare civilă, altele asemenea.

