

1626

OFERTA DE VÂNZARE TEREN

Subsemnatul/Subsemnata¹⁾ **Bălan Titiana**

1) Se completează numele și prenumele proprietarului terenului
vând teren agricol situat în extravilan, în suprafață de 0,5755 (ha) la prețul de 6.346 (lei)
sasemiltreisutepatruzecisisaselei²⁾

2) Se va completa în cifre și litere.

Condițiile de vânzare sunt următoarele: Legea 17/2014

Date privind identificarea terenului

CARAS-SEVERIN
ORAȘ ORAVIȚA
NR. UNIC DE ÎNREGISTRARE AL
OFERTEI DE VÂNZARE din
CUMPARARE
REGISTRUL DE EVIDENȚĂ
Nr. 26 din 09/08/2020

Specificare	Informații privind amplasamentul terenului						Categori a de folosință	Obs
	Orașul/C omuna/ Județul (*)	Suprafața (ha) (**)	Număr cadast ral (***)	Număr de carte funciară	Număr tarla/lot	Număr parcelă		
Se completează de către vânzător	Oraș Oravița Caras- Severin	0,5755	38127	38127	-	-	Arabil	-teren grevat de sarcini- ipoteca legala in favoarea lui SC ZF REAL ESTATE SRL
Verificat primărie ⁴⁾	X	X	X	X	X	X	X	X

3) ează categoria de folosință a terenurilor agricole situate în extravilan productive, care sunt: arabile, viile, livezile, pepinierele viticole, pomicele, plantațiile de hamei și duzi, pășunile, fânețele, serele, solarele, răsadnițele și altele asemenea, cele cu vegetație forestieră, dacă nu fac parte din amenajamentele silvice, pășunile împădurite, cele ocupate cu construcții și instalații agrozootehnice, amenajările piscicole și de îmbunătățiri funciare, drumurile tehnologice și de exploatare agricolă, platformele și spațiile de depozitare care servesc nevoilor producției agricole și terenurile neproductive care pot fi amenajate și folosite pentru producția agricolă.

4) Se completează cu "X" rubricile în care informațiile pot fi comparate cu datele din Registrul agricol, evidențele fiscale, evidențele de stare civilă, altele asemenea.

Cunoscând că falsul în declarații se pedepsește conform Legii nr. 286/2009 privind Codul penal, cu modificările și completările ulterioare, declar că datele sunt reale, corecte și complete.

Vânzător/Împuternicit, **Bălan Titiana** prin
Împuternicit **Bănuți Eugen-Alexandru**
(numele și prenumele în clar)
Semnătura

Data 09.08.2020

NOTE: - Câmpurile notate cu (*) sunt obligatorii de completat.

- Câmpurile notate cu (**) se completează în cazul în care sunt cunoscute informațiile.

1627

OFERTA DE VÂNZARE TEREN

Subsemnatul/Subsemnata¹⁾ **Bălan Titiana**

¹⁾ Se completează numele și prenumele proprietarului terenului
vând teren agricol situat în extravilan, în suprafață de **0,8633 (ha)**, la prețul de **9.520 (lei)**
nouamiicincisutedouazeci²⁾

²⁾ Se va completa în cifre și litere.

Condițiile de vânzare sunt următoarele: Legea 17/2014

Date privind identificarea terenului

CARAS-SEVERIN,
ORAȘ ORAVIȚA
NR. UNIC DE ÎNREGISTRARE AL
OFERTEI DE VÂNZARE din
CUMPARARE
REGISTRUL DE EVIDENȚĂ
Nr. 27 din 04.08.2020

Specificare	Informații privind amplasamentul terenului						Categori a de folosință	Obs
	Orașul/C omuna/ Județul (*)	Suprafața (ha) (*)	Număr cadast ral (**)	Număr de carte funciară	Număr tarla/lot	Număr parcelă		
Se completează de către vânzător	Oraș Oravița Caras- Severin	0,8633	38132	38132	-	-	Livada	-teren grevat de sarcini- ipoteca legala in favoarea lui SC ZF REAL ESTATE SRL
Verificat primărie ⁴⁾	X	X	X	X	X	X	X	X

³⁾ ează categoria de folosință a terenurilor agricole situate în extravilan productive, care sunt: arabile, viile, livezile, pepinierele viticole, pomicole, plantațiile de hamei și duzi, pășunile, fâne țele, serele, solarele, răsadnițele și altele asemenea, cele cu vegetație forestieră, dacă nu fac parte din amenajamentele silvice, pășunile împădurite, cele ocupate cu construcții și instalații agrozootehnice, amenajările piscicole și de îmbunătățiri funciare, drumurile tehnologice și de exploatare agricolă, platformele și spațiile de depozitare care servesc nevoilor producției agricole și terenurile neproductive care pot fi amenajate și folosite pentru producția agricolă.

⁴⁾ Se completează cu "X" rubricile în care informațiile pot fi comparate cu datele din Registrul agricol, evidențele fiscale, evidențele de stare civilă, altele asemenea.

Cunoscând că falsul în declarații se pedepsește conform Legii nr. 286/2009 privind Codul penal, cu modificările și completările ulterioare, declar că datele sunt reale, corecte și complete.

Vânzător/Împuternicit, **Bălan Titiana** prin
Împuternicit **Bănuți Eugen-Alexandru**
(numele și prenumele în clar)
Semnătura

Data 04.08.2020

NOTE: - Câmpurile notate cu (*) sunt obligatoriu de completat.

- Câmpurile notate cu (**) se completează în cazul în care sunt cunoscute informațiile.

1628

1248

OFERTA DE VÂNZARE TEREN

Subsemnatul/Subsemnata¹⁾ **Bălan Titiana**

¹⁾ Se completează numele și prenumele proprietarului terenului
vând teren agricol situat în extravilan, în suprafață de 0,1439 (ha), la preț de 1.587 (lei)
omlecincisuteoptzecisaptelei²⁾

²⁾ Se va completa în cifre și litere.

Condițiile de vânzare sunt următoarele: Legea 17/2014

Date privind identificarea terenului

CARAȘ SEVERIN
ORAȘ ORAVIȚA

NR. UNIC DE ÎNREGISTRARE AL
OFERTEI DE VÂNZARE din
CUMPĂRARE

REGISTRUL DE EVIDENȚĂ

Nr. 28 din 04, 08, 2020


Specificare	Informații privind amplasamentul terenului						Categori a de folosință	Obs
	Orașul/C omuna/ Județul (*)	Suprafața (ha) (*)	Număr cadast ral (**)	Număr de carte funciară	Număr tarla/lot	Număr parcelă		
Se completează de către vânzător	Oraș Oravița Caraș- Severin	0,1439	38129	38129	-	-	Faneata	-teren grevat de sarcini- ipoteca legala in favoarea lui SC ZF REAL ESTATE SRL
Verificat primărie ⁴⁾	X	X	X	X	X	X	X	X

³⁾ ează categoria de folosință a terenurilor agricole situate în extravilan productive, care sunt: arabile, viile, livezile, pepinierele viticole, pomicole, plantațiile de hamei și duzi, pășunile, fânețele, serele, solarele, răsadnițele și altele asemenea, cele cu vegetație forestieră, dacă nu fac parte din amenajamentele silvice, pășunile împădurite, cele ocupate cu construcții și instalații agrozootehnice, amenajările piscicole și de îmbunătățiri funciare, drumurile tehnologice și de exploatare agricolă, platformele și spațiile de depozitare care servesc nevoilor producției agricole și terenurile neproductive care pot fi amenajate și folosite pentru producția agricolă.

⁴⁾ Se completează cu "X" rubricile în care informațiile pot fi comparate cu datele din Registrul agricol, evidențele fiscale, evidențele de stare civilă, altele asemenea.

Cunoscând că falsul în declarații se pedepsește conform Legii nr. 286/2009 privind Codul penal, cu modificările și completările ulterioare, declar că datele sunt reale, corecte și complete.

Vânzător/Împuternicit, **Bălan Titiana** prin
Împuternicit **Bănuți Eugen-Alexandru**
(numele și prenumele în clar)
Semnătura



Data 04.08.2020

NOTE: - Câmpurile notate cu (*) sunt obligatoriu de completat.

- Câmpurile notate cu (**) se completează în cazul în care sunt cunoscute informațiile.

1628

OFERTA DE VÂNZARE TEREN

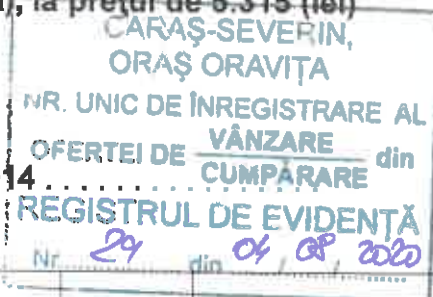
Subsemnatul/Subsemnata¹⁾ **Bălan Titiana**

¹⁾ Se completează numele și prenumele proprietarului terenului
vând teren agricol situat în extravilan, în suprafață de 0,4820 (ha), la prețul de 5.315 (lei)
cincimii treisutecinsprezecelei²⁾

²⁾ Se va completa în cifre și litere.

Condițiile de vânzare sunt următoarele: Legea 17/2014

Date privind identificarea terenului



Specificare	Informații privind amplasamentul terenului						Categori a de folosință	Obs
	Orașul/C omuna/ Județul (*)	Suprafața (ha) (*)	Număr cadast ral (**)	Număr de carte funciară	Număr tarla/lot	Număr parcelă		
Se completează de către vânzător	Oraș Oravița Caras- Severin	0,4820	38130	38130	-	-	Faneata	-teren grevat de sarcini- ipoteca legala in favoarea lui SC ZF REAL ESTATE SRL
Verificat primărie ⁴⁾	X	X	X	X	X	X	X	X

³⁾ ează categoria de folosință a terenurilor agricole situate în extravilan productive, care sunt: arabile, viile, livezile, pepinierele viticole, pomicele, plantațiile de hamei și duzi, pășunile, fâne țele, serele, solarele, răsadnițele și altele asemenea, cele cu vegetație forestieră, dacă nu fac parte din amenajamentele silvice, pășunile împădurite, cele ocupate cu construcții și instalații agrozootehnice, amenajările piscicole și de îmbunătățiri funciare, drumurile tehnologice și de exploatare agricolă, platformele și spațiile de depozitare care servesc nevoilor producției agricole și terenurile neproductive care pot fi amenajate și folosite pentru producția agricolă.

⁴⁾ Se completează cu "X" rubricile în care informațiile pot fi comparate cu datele din Registrul agricol, evidențele fiscale, evidențele de stare civilă, altele asemenea.

Cunoscând că falsul în declarații se pedepsește conform Legii nr. 286/2009 privind Codul penal, cu modificările și completările ulterioare, declar că datele sunt reale, corecte și complete.

Vânzător/Imputernicit, **Bălan Titiana** prin
Imputernicit **Bănuți Eugen-Alexandru**
(numele și prenumele în clar)
Semnătura

Data 04.08.2020

NOTE: - Câmpurile notate cu (*) sunt obligatoriu de completat.
- Câmpurile notate cu (**) se completează în cazul în care sunt cunoscute informațiile.

1630

OFERTA DE VÂNZARE TEREN

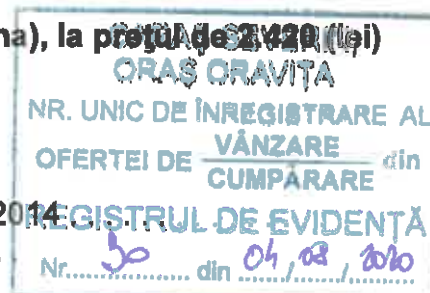
Subsemnatul/Subsemnata¹⁾ **Bălan Titiana**

¹⁾ Se completează numele și prenumele proprietarului terenului
vând teren agricol situat în extravilan, în suprafață de 0,2194 (ha), la preț de 21420 (lei)
douămii patruzeci și două zecile²⁾

²⁾ Se va completa în cifre și litere.

Condițiile de vânzare sunt următoarele: Legea 17/2014

Date privind identificarea terenului



Specificare	Informații privind amplasamentul terenului						Categori a de folosință	Obs
	Orașul/C omuna/ Județul (*)	Suprafața (ha) (*)	Număr cadast ral (**)	Număr de carte funciară	Număr tarla/lot	Număr parcelă		
Se completează de către vânzător	Oraș Oravița Caraș- Severin	0,2194	38134	38134	-	-	Arabil	-teren grevat de sarcini- ipoteca legala in favoarea lui SC ZF REAL ESTATE SRL
Verificat primărie ⁴⁾	X	X	X	X	X	X	X	X

³⁾ ează categoria de folosință a terenurilor agricole situate în extravilan productive, care sunt: arabile, viile, livezile, pepinierele viticole, pomicole, plantațiile de hamei și duzi, pășunile, fâne țele, serele, solarele, răsadnițele și altele asemenea, cele cu vegetație forestieră, dacă nu fac parte din amenajamentele silvice, pășunile împădurite, cele ocupate cu construcții și instalații agrozootehnice, amenajările piscicole și de îmbunătățiri funciare, drumurile tehnologice și de exploatare agricolă, platformele și spațiile de depozitare care servesc nevoilor producției agricole și terenurile neproductive care pot fi amenajate și folosite pentru producția agricolă.

⁴⁾ Se completează cu "X" rubricile în care informațiile pot fi comparate cu datele din Registrul agricol, evidențele fiscale, evidențele de stare civilă, altele asemenea.

Cunoscând că falsul în declarații se pedepsește conform Legii nr. 286/2009 privind Codul penal, cu modificările și completările ulterioare, declar că datele sunt reale, corecte și complete.

Vânzător/Împuternicit, **Bălan Titiana** prin
Împuternicit **Bănuți Eugen-Alexandru**
(numele și prenumele în clar)
Semnătura

Data . 04.08.2020 .

NOTE: - Câmpurile notate cu (*) sunt obligatoriu de completat.

- Câmpurile notate cu (**) se completează în cazul în care sunt cunoscute informațiile.

OFERTA DE VÂNZARE TEREN

ITU MARIA

1) Se completează numele și prenumele proprietarului terenului
vând teren agricol situat în extravilan, în suprafață de 0,2878(ha), la prețul de 3163 (lei)
treimiosutasalzecisitreilei²⁾

2) Se va completa în cifre și litere.

Condițiile de vânzare sunt următoarele: Legea 17/2014

CARAȘ-SEVERIN,
ORAȘ ORAVIȚA
NR. UNIC DE ÎNREGISTRARE AL
OPERTEI DE VÂNZARE
CUMPĂRARE din
REGISTRUL DE EVIDENȚĂ
Nr. 51 din 04.08.2020

Date privind identificarea terenului

Specificare	Informații privind amplasamentul terenului							Obs.
	Orașul/C omuna/ Județul (*)	Suprafața (ha) (*)	Număr cadast ral (**)	Număr de carte funciară	Număr tarla/lot	Număr parcelă	Categoria de folosință	
Se completează de către vânzător	Oraș Oravița Caraș- Severin	0,2878	38133	38133	-	-	Arabil	
Verificat primărie ⁴⁾	X	X	X	X	X	X	X	

3) ează categoria de folosință a terenurilor agricole situate în extravilan productive, care sunt: arabile, viile, livezile, pepinierele viticole, pomicele, plantațiile de hamei și duzi, pășunile, fâne țele, serele, solarele, răsadnițele și altele asemenea, cele cu vegetație forestieră, dacă nu fac parte din amenajamentele silvice, pășunile împădurite, cele ocupate cu construcții și instalații agrozootehnice, amenajările piscicole și de îmbunătățiri funciare, drumurile tehnologice și de exploatare agricolă, platformele și spațiile de depozitare care servesc nevoilor producției agricole și terenurile neproductive care pot fi amenajate și folosite pentru producția agricolă.

4) Se completează cu "X" rubricile în care informațiile pot fi comparate cu datele din Registrul agricol, evidențele fiscale, evidențele de stare civilă, altele asemenea.

Cunoscând că falsul în declarații se pedepsește conform Legii nr. 286/2009 privind Codul penal, cu modificările și completările ulterioare, declar că datele sunt reale, corecte și complete.

Vânzător/Împuternicit, Itu Marla prin
Împuternicit Bănuți Eugen Alexandru
(numele și prenumele în clar)
Semnătura

Data 04.08.2020

NOTE: - Câmpurile notate cu (*) sunt obligatoriu de completat.

- Câmpurile notate cu (**) se completează în cazul în care sunt cunoscute informațiile.

1632

OFERTA DE VÂNZARE TEREN


ITU MARIA

1) Se completează numele și prenumele proprietarului terenului
vând teren agricol situat în extravilan, în suprafață de 0,3834 (ha), la preț de 4.215 (lei)
patru mii două sute cincisprezece lei²⁾

2) Se va completa în cifre și litere.

Condițiile de vânzare sunt următoarele: Legea 17/2014

Date privind identificarea terenului



Specificare	Informații privind amplasamentul terenului						Categoria de folosință	Obs.
	Orașul/C omuna/ Județul (*)	Suprafața (ha) (**)	Număr cadastral (***)	Număr de carte funciară	Număr tarla/lot	Număr parcelă		
Se completează de către vânzător	Oraș Oravița Caras-Severin	0,3834	38125	38125	-	-	Arabil	
Verificat primărie ⁴⁾	X	X	X	X	X	X	X	

3) ează categoria de folosință a terenurilor agricole situate în extravilan productive, care sunt: arabile, viile, livezile, pepinierele viticole, pomicole, plantațiile de hamei și duzi, pășunile, fâne țele, serele, solarele, răsadnițele și altele asemenea, cele cu vegetație forestieră, dacă nu fac parte din amenajamentele silvice, pășunile împădurite, cele ocupate cu construcții și instalații agrozootehnice, amenajările piscicole și de îmbunătățiri funciare, drumurile tehnologice și de exploatare agricolă, platformele și spațiile de depozitare care servesc nevoilor producției agricole și terenurile neproductive care pot fi amenajate și folosite pentru producția agricolă.

4) Se completează cu "X" rubricile în care informațiile pot fi comparate cu datele din Registrul agricol, evidențele fiscale, evidențele de stare civilă, altele asemenea.

Cunoscând că falsul în declarații se pedepsește conform Legii nr. 286/2009 privind Codul penal, cu modificările și completările ulterioare, declar că datele sunt reale, corecte și complete.

Vânzător/Împuternicit, Itu Maria prin
Împuternicit Bănuți Eugen-Alexandru
(numele și prenumele în clar)
Semnătura

Data . 09.08.2020

NOTE: - Câmpurile notate cu (*) sunt obligatoriu de completat.

- Câmpurile notate cu (***) se completează în cazul în care sunt cunoscute informațiile.

1633

OFERTA DE VÂNZARE TEREN

ITU MARIA

1) Se completează numele și prenumele proprietarului terenului
vând teren agricol situat în extravilan, în suprafață de 1,1510 (ha), la preț de 12.651 (lei)
doisprezeci mii șase sute cincizeci și unu lei²⁾

2) Se va completa în cifre și litere.

Condițiile de vânzare sunt următoarele: Legea 17/2014

CARAȘ-SEVERIN,
NR. UNIC DE INREGISTRARE AL
OFERTEI DE VÂNZARE
CUMPARARE din
REGISTRUL DE EVIDENȚĂ
Nr. 33 din 04.08.2020

Date privind identificarea terenului

Specificare	Informații privind amplasamentul terenului						Categoria de folosință	Obs.
	Orașul/C omuna/ Județul (*)	Suprafața (ha) (**)	Număr cadastral (***)	Număr de carte funciară	Număr tarla/lot	Număr parcelă		
Se completează de către vânzător	Oraș Oravița Caraș-Severin	1,1510	38128	38128	-	-	Arabil	
Verificat primărie ⁴⁾	X	X	X	X	X	X	X	

3) ează categoria de folosință a terenurilor agricole situate în extravilan productive, care sunt: arabile, viile, livezile, pepinierele viticole, pomicole, plantațiile de hamei și duzi, pășunile, fâne țele, serele, solarele, răsadnițele și altele asemenea, cele cu vegetație forestieră, dacă nu fac parte din amenajamentele silvice, pășunile împădurite, cele ocupate cu construcții și instalații agrozootehnice, amenajările piscicole și de îmbunătățiri funciare, drumurile tehnologice și de exploatare agricolă, platformele și spațiile de depozitare care servesc nevoilor producției agricole și terenurile neproductive care pot fi amenajate și folosite pentru producția agricolă.

4) Se completează cu "X" rubricile în care informațiile pot fi comparate cu datele din Registrul agricol, evidențele fiscale, evidențele de stare civilă, altele asemenea.

Cunoscând că falsul în declarații se pedepsește conform Legii nr. 286/2009 privind Codul penal, cu modificările și completările ulterioare, declar că datele sunt reale, corecte și complete.

Vânzător/Împuternicit, Itu Maria prin
Împuternicit Bănuți Eugen-Alexandru
(numele și prenumele în clar)
Semnătura

Data 04.08.2020

NOTE: - Câmpurile notate cu (*) sunt obligatoriu de completat.

- Câmpurile notate cu (***) se completează în cazul în care sunt cunoscute informațiile.

1634

OFERTA DE VÂNZARE TEREN

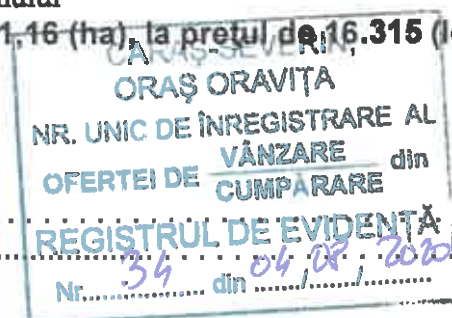
Subsemnatul/Subsemnata¹⁾ **Sarmes Ioan**

¹⁾ Se completează numele și prenumele proprietarului terenului
vând teren agricol situat în extravilan, în suprafață de 1,16 (ha), la prețul de 16.315 (lei)
salsprezecemiiitreisutecinsprezecelei²⁾

²⁾ Se va completa în cifre și litere.

Condițiile de vânzare sunt următoarele:

Date privind identificarea terenului



Specificare	Informații privind amplasamentul terenului						Categoria de folosință ³⁾ (**)	Obs.
	Orașul/ Comuna/ Județul (*)	Suprafața (ha) (*)	Număr cadastral (**)	Număr de carte funciară (**)	Număr tara/lot (**)	Număr parcelă (**)		
Se completează de către vânzător	Oraș Oravița, sat Brosteni Caraș- Severin	1,16	38149	38149	17	4	Arabil	
Verificat primărie ⁴⁾	X	X	X	X	X	X	X	

³⁾ Se completează categoria de folosință a terenurilor agricole situate în extravilan productive, care sunt: arabile, viile, livezile, pepinierele viticole, pomicele, plantațiile de hamei și duzi, pășunile, fânețele, serele, solarele, răsadnițele și altele asemenea, cele cu vegetație forestieră, dacă nu fac parte din amenajamentele silvice, pășunile împădurite, cele ocupate cu construcții și instalații agrozootehnice, amenajările piscicole și de îmbunătățiri funciare, drumurile tehnologice și de exploatare agricolă, platformele și spațiile de depozitare care servesc nevoilor producției agricole și terenurile neproductive care pot fi amenajate și folosite pentru producția agricolă.

⁴⁾ Se completează cu "X" rubricile în care informațiile pot fi comparate cu datele din Registrul agricol, evidențele fiscale, evidențele de stare civilă, altele asemenea.

Cunoscând că falsul în declarații se pedepsește conform Legii nr. 286/2009 privind Codul penal, cu modificările și completările ulterioare, declar că datele sunt reale, corecte și complete.

Vânzător/Împuternicit, **Sarmes Ioan**

prin Împuternicit

Bănuți Eugen-Alexandru

(numele și prenumele în clar)

Semnătura

Data .. 04.08.2020 ..

NOTE: - Câmpurile notate cu (*) sunt obligatoriu de completat.

- Câmpurile notate cu (**) se completează în cazul în care sunt cunoscute informațiile.